



**HSL**  
**HRT**

# Viisas liikkuminen

Ympäristöystävälliset liikkumisvalinnat

# Valitse viisaasti liikenteessä:

liikkumalla kävellen, pyörällä ja joukkoliikenteellä

- säästät rahaa
- ylläpidät terveyttäsi
- saastutat vähemmän
- parannat asuinympäristösi viihtyisyyttä

# Arjen liikkumisvalintoja




# Viisas liikkuminen työpaikoilla





# HSL tarjoaa neuvoja ja välineitä

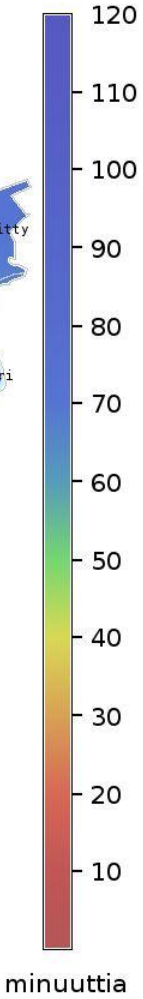
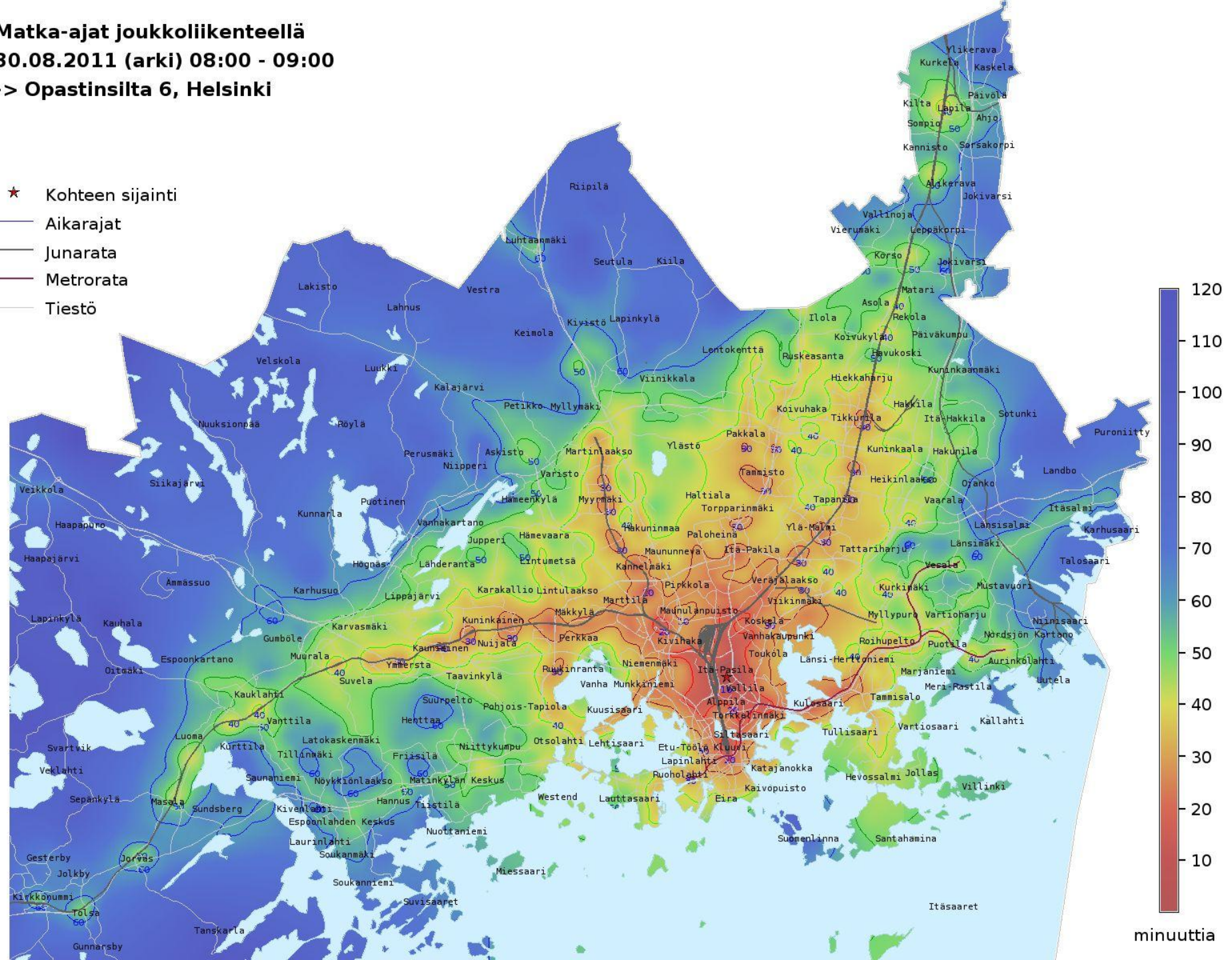
- Liikkumissuunnitelma
  - kartoitus henkilöstön työmatkaliikumisesta ja siihen liittyvistä kehittämistoiveista
  - toimenpidesuunnitelma kestävästi liikuttamisen edistämiseksi
- Sijoittumisneuvontaa yrityksen etsiessä uutta toimitilaa
  - matka-aikakartta kuvaa joukkoliikenteen matka-ajat määriteltyyn osoitteeseen (tilattavissa: [yritysinfo@hsl.fi](mailto:yritysinfo@hsl.fi))
- Räätälöityä neuvontaa ja tietoa joukkoliikenteestä
- Joukkoliikennesuunnitteluun vaikuttaminen
  - Toiveet aikataulu-, reitti- tai pysäkkimuutoksista
  - Osallistuminen joukkoliikennelinjan rahoitukseen



**Matka-ajat joukkoliikenteellä**  
**30.08.2011 (arki) 08:00 - 09:00**  
**-> Opastinsilta 6, Helsinki**

★ Kohteen sijainti

- Aikarajat
- Junarata
- Metrorata
- Tiestö









# Lisätietoja yrityksille

- [www.hsl.fi/yrityksille](http://www.hsl.fi/yrityksille) tai [yritysinfo@hsl.fi](mailto:yritysinfo@hsl.fi)
- [www.greenoffice.fi](http://www.greenoffice.fi) (toimistoille tarkoitettu ympäristöohjelma)
- [www.ilmastolaskuri.fi](http://www.ilmastolaskuri.fi) (päästölaskuri)
- [www.ekokompassi.fi](http://www.ekokompassi.fi) (pk-yrityksille soveltuva kevennetty ympäristöjärjestelmä)
- [ISO 14001](#) -ympäristöjärjestelmä
- [EMAS](#)-ympäristöjärjestelmä
- Muita ympäristöjärjestelmiä: [Leed](#), [Promise](#), [Breeam](#)

# Viisas liikkuminen

– Mitä liikkumisen ohjaus on?







# Liikkumisen ohjaus osana seudun liikennejärjestelmäsunnittelua (HLJ 2011)

1.

Kestävän kehityksen mukainen yhdyskuntarakenne ja maankäyttö sekä siihen perustuva tavoiteverkko

Kehitetään **kaavoituksen ja rakentamisen käytäntöjä** siten, että jalankulun, pyöräilyn ja joukkoliikenteen edellytykset huomioidaan aikaisempaa paremmin.

2.

Joukkoliikenteen, jalankulun ja pyöräilyn yhteydet ja palvelut

Tarjotaan liikkujille kilpailukykyisiä, helpokäyttöisiä ja arkeen sopivia **palveluja**, jotka vähentävät yksityisautoilun tarvetta.

3.

Liikkumisen ohjaus, hinnoittelu ja sääntely

**Houkutellaan ja ohjataan** seudun liikkujia **kestäviin liikkumistottumuksiin** viestinnän sekä tarjonnan hinnoittelun ja sääntelyn kautta.

4.

Liikenteen infrastruktuuri

Toteutetaan liikennejärjestelmän keskeiset osat kattava **älyliikenteen infrastruktuuri**. Varmistetaan **kestävän liikkumisen infrastruktuurin** toteutumisen yhdyskunnan kehittyessä.

5.

Liikenteen operointi ja ylläpito

Varaudutaan suunnitelmin ja riittävin resurssein erilaisiin liikennetilanteisiin ja ohjataan liikkumista **operatiivisin toimenpitein**. Nostetaan kestävästä liikkumisesta edistävän **kunnossapidon** laatuvaatimuksia.



# HSL Helsingin seudun liikenne

- suunnittelee ja järjestää toimialueensa joukkoliikennekokonaisuuden ja edistää sen toimintaedellytyksiä
- vastaa Helsingin seudun liikennejärjestelmäsuunnitelman laatimisesta
- hankkii bussi-, raitiovaunu-, metro-, lautta- ja lähijunaliikennepalvelut
- vastaa linjasto- ja aikataulusuunnittelusta
- huolehtii joukkoliikenteen markkinoinnista ja matkustajainformaatiosta
- hyväksyy taksa- ja lippujärjestelmän ja lippujen hinnat
- vastaa matkalippujen tarkastuksesta





# Liikenteen vastuutahoja Helsingin seudulla

- Pysäkit: HKL (raitiovaunu), Rakennusvirasto (bussi)
- Asemat: HKL (metro), Liikennevirasto (juna)
- Kadut: Kaupunkisuunnitteluvirasto (suunnittelu), Rakennusvirasto (ylläpito)
- Liikennesuunnittelu: Kaupunkisuunnitteluvirasto
- Joukkoliikennesuunnittelu ja -palvelut: HSL
- Junaliikenne: VR