

HSL
HRT

Info

12/2017

Julkinen tiedote
Offentligt meddelande
Public bulletin

Etelä-Espoon ja Lauttasaaren uusi bussilinjasto



TARKKAILE LINJOJASI



BUSSIT SIIRTYVÄT AJAMAAN METRON LIITYNTÄLIKENNETÄ

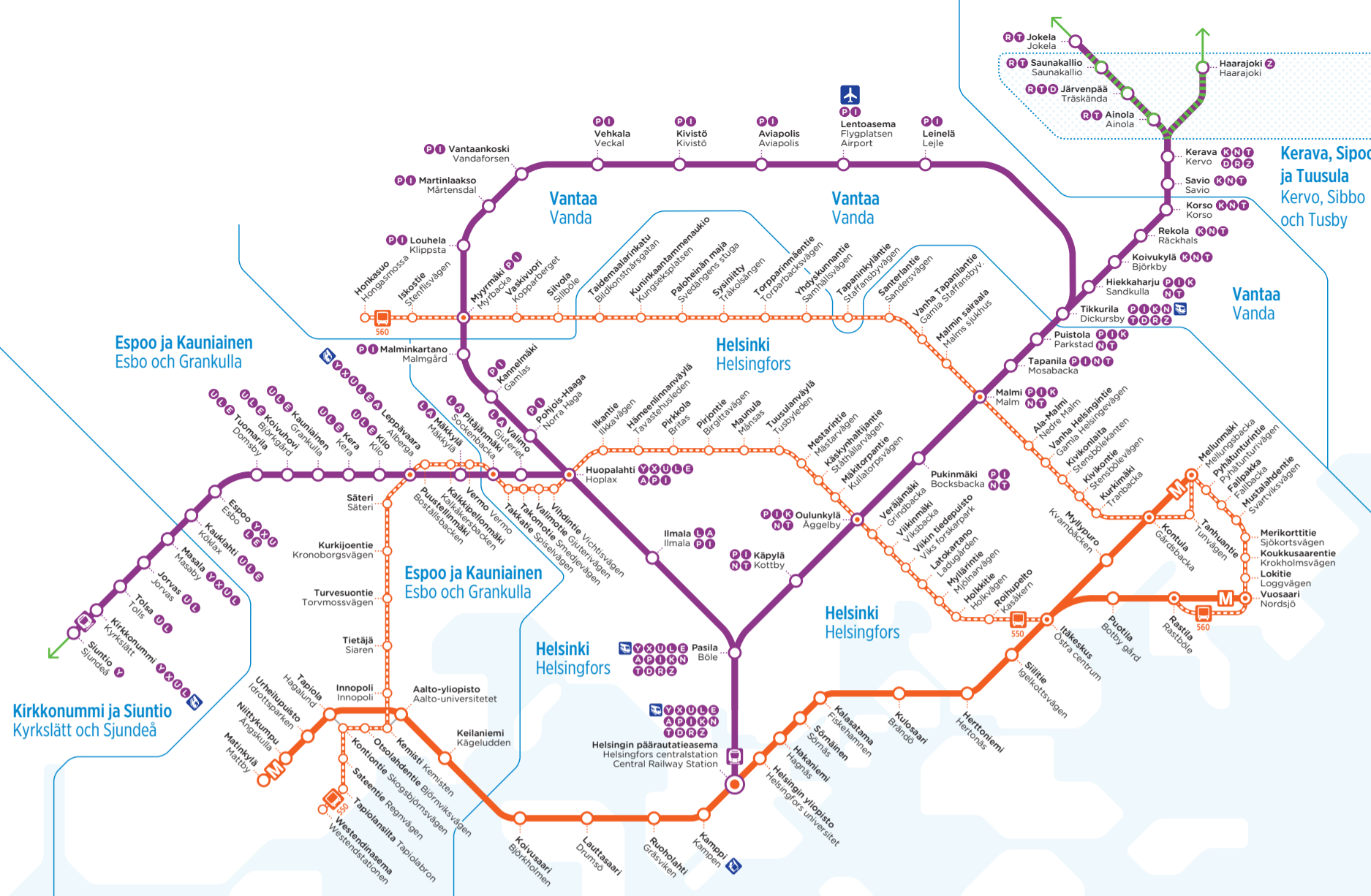
Liityntäliikenne viimeistelee metron **SIVU 2**

Bussilinjat uudistuvat etenkin Etelä-Espoossa ja Lauttasaaressa **SIVU 4-5**

Tutustu uusiin linjoihin ja karttoihin **SIVU 6-10**

Tämä muuttuu 3.1.

Etelä-Espoon ja Lauttasaaren bussit siirtyvät metron liityntäliikenteeseen.



HSL-alueen runkolinjasto kuuluu metro, lähijunat ja runkolinjabusit.

Liityntäliikenne viimeistelee metron

JULKAISUN TIEDOT

Julkaisija: HSL Helsingin seudun liikenne
 Taittäjä: Elina Christensen Luova Studio
 Paino: Lönnberg Painot Oy
 Linjakartta: ABCC
 PAINOS: 200 000

YHTEYSTIEDOT

www.hsl.fi
 Asiakaspalvelu ja palaute
 puh. 09 4766 4000
 Ma-pe klo 7-19, la-su 9-17
 www.hsl.fi/palaute

UPPGIFTER OM PUBLIKATIONEN

Utgivare: HRT Helsingforsregionens trafik
 Layout: Elina Christensen Luova Studio
 Tryckeri: Lönnberg Painot Oy
 Linjekartan: ABCC
 Upplaga: 200 000

KONTAKT

www.hsl.fi
 Kundenservice och respons
 tel. 09 4766 4000
 Må-fr kl. 7-19, lö-sö kl. 9-17
 www.hsl.fi/respons

Metrolinjan Ruoholahdesta länteen on käynnistynyt. Seuraava merkittävä päivä radan vaikutuspiirissä asuville koittaa 3.1.2018, jolloin Lauttasaaren, Etelä-Espoon ja Kirkkonummen eteläosien bussilinjat alkavat liikennöidä Helsingin keskustan sijasta metroasemille. Espoossa liityntäbussit suuntaavat etenkin Matinkylään ja Tapiolaan. Lauttasaassa kaikki bussit kulkevat metroaseman kautta. Liityntäliikenteeseen siirrytään, koska metron kanssa päällekkäinen bussiliikenne Helsinkiin olisi tarpeetonta ja kallista ylläpitää. Itähelsinkiläiset tottuivat aikanaan nopeasti liityntäliikenteeseen ja matkustajat antavat metrolle vuosi vuodelle korkea tyytyväisyysarvosanoja muun muassa liikenteen nopeuden ja täsmällisyyden vuoksi. Minulla ei ole syytä epäillä, etteikö samoin kävisi myös uuden rataosuuden varrella.

HSL seuraa tarkalla silmällä, kuinka vaihdolliset yhteydet alkavat toimia, ja olemme valmiita hiomaan liityntäbussien aikatauluja, jos tarvetta ilmenee.

Metro Espooseen ei merkitse pelkästään vaihdollisten yhteyksien kasvua, vaan uuden radan myötä pääsee esimerkiksi Matin-

kylästä vaihdotta Kallioon tai Lauttasaaresta Itä-Helsinkiin. Metro rakentaa HSL-alueesta metropolia, jossa eri kaupunkien palvelut ja oppilaitokset ovat entistä sujuvamman matkan päässä toisistaan.

Metron laajenemisen myötä kasvaa myös HSL:n runkolinjasto, joka koostuu metron lisäksi runkolinjabusseista 550 ja 560 sekä lähijunista. Etelä-Espoossa on Matinkylän ja Tapiolan suurten liityntäbussiterminaalien lisäksi myös kolmas tärkeä vaihtopaikka: Aalto-yliopisto, jossa metro ja runkolinja 550 risteävät.

Metro ottaa seuraavan askeleen länteen 2020-luvulla, kun rata jatkuu Matinkylästä Kivenlahteen.

Mukavia matkoja!



Suvi Rihniemi
 HSL:n
 toimitusjohtaja



LAURI ERIKSSON

BUSSILINJASTO UUDISTUU

...3. tammikuuta 2018 Etelä-Espoossa, Kauniainsissa, Lauttasaassa, Kuusisaassa, Lehtisaassa ja Kirkkonummella. Etelä-Espoon bussilinjasto uudistuu kokonaisuudessaan, ja Länsiväylää pitkin Kampin kulkevat bussilinjat kulkevat jatkossa Matinkylän ja Tapiolan metroasemille. Yöliikenne kulkee yhä Kampin terminaalista.

Bussilinjasto on aiempaa selkeämpi. Linjoja ja eri kirjainversioita on entistä vähemmän, mutta bussit kulkevat entistä tiheämmin. Tämä mahdollistaa liikkumisen aikatauluun katsomatta myös Espoon sisäisessä liikenteessä yhä useammalle.

Myös Etelä-Espoon linjanumerointi muuttuu, kun yksi- ja kaksinumeroiset linjatunnukset jäävät vain Helsingin sisäisen liikenteen käyttöön. Pohjois-Espoon linjanumerot uudistuivat jo elokuussa 2016.


UUDISTUKSEN TAUSTALLA METRO-LINJAN PITENEMINEN

Metro muodostaa pääasiallisen yhteyden Etelä-Espoon ja Helsingin kantakaupungin välisillä matkoilla, eikä tämän kanssa päällekkäinen bussiliikenne ole kustannustehokasta.

Metro mahdollistaa Etelä-Espoosta ja Lauttasaaresta vaihdottomat yhteydet entistä pidemmälle, aina Itä-Helsinkiin asti. Toisaalta metro tuo myös paremmat vaihtoyhteydet esimerkiksi Helsingin päärautatieasemalta lähteviin juniin.

Uudistuksen yhteydessä bussilinjoja myös keskitetään entistä enemmän yhteisille reittikaduille, jolloin tärkeimpiä yhteyksiä palvelemaan muodostuu kahden tai useamman linjan yhdistelmä tiheä ja säännöllinen vuoroväli.





Bussit vievät metroasemille



Bussilinjat uudistuvat 3.1.2018

Bussilinjat uudistuvat 3.1.2018 etenkin Etelä-Espoossa ja Lauttasaaressa. Näiltä alueilta metro muodostaa tärkeimmän yhteyden Helsingin kantakaupunkiin. Etelä-Espoon bussilinjasto muuttuu kokonaisuudessaan, ja Länsiväylää pitkin Kamppiin kulkevat bussilinjat muuttuvat liityntälinjoiksi

si metroasemille. Lauttasaaressa kaikki bussit taas kulkevat Lauttasaaren metroasemalle tai sen kautta.

Uuden bussilinjaston suunnittelussa on kiinnitetty erityistä huomiota lyhyisiin ja säännöllisiin vuoroväleihin. Tähän on pyritty keskittämällä linjoja mahdollisuuksien mu-

kaan samoille kaduille ja tahdistamalla niitä keskenään. Lopputuloksena useilla Espoon ja Lauttasaaren tieosuuksilla ruuhka-aikojen vuoroväli on noin viisi minuuttia. Seuraavan aikeaman bussilinjastokarttaan olemme merkinneet tällaiset tiheämmän tarjonnan yhteysvälit paksummalla viivalla.

Uuden bussilinjaston myötä voimme tarjota nykyistä tiheämpää liikennettä myös ruuhka-aikojen ulkopuolella.

Linjoja ja eri kirjainversioita on myös aiempaa vähemmän, mutta kävelymatkat pysäkeille on kaikissa tapauksissa pyritty pitämään kohtuullisina.

Metron kyytiin jo Espoon puolella

Monille Etelä-Espoosta Helsingin kantakaupunkiin matkustavalle linjastouudistus merkitsee sitä, että bussikyty vaihtuu metrokytyksi jo Espoon puolella. Suurimmat liikenteen solmukohdat ovat Tapiolassa ja Matinkylässä, mutta vaihtaminen onnistuu myös esimerkiksi Aalto-yliopistolla tai Niittykummussa.

Samassa yhteydessä kaikki Espoon linjatunnukset muuttuvat kolminumeroiksi, ja yksi- ja kaksinumeroiset linjatunnukset jäävät vain Helsingissä kulkevien linjojen käyttöön. Espoon pohjoisosissa bussilinjojen numerot muuttuivat jo viime vuonna, eikä suurimpaan osaan Pohjois-Espoon bussien reiteistä tule tässä kohtaa muutoksia. Numerointiin tehdään myös muita muutoksia. Uudet bussilinjat on esitelty seuraavien sivujen kartoissa ja linjalistoissa. ●

Tutustu uusiin yhteyksiin!
reittiopas.fi

Linjastomuutoksen vaikutuksia eri alueilla

Etelä-Espoo

Bussilinjasto uudistuu kokonaisuudessaan. Suoraan Länsiväylää pitkin Kamppiin kulkevat bussilinjat vaihtuvat liityntälinjoihin metroasemille, joista merkittävimmät ovat Tapiola ja Matinkylä. Yöliikenteessä bussit kulkevat Kampin bussiterminalista, kuten nykyäänkin.

Lauttasaari

Pääasiallinen yhteys Helsingin keskustan ja Espoon suuntiin on metro. Yöliikenteessä palvelevat linjat 20N ja 112N.

Lehtisaari ja Kuusisaari

Linjat 194 ja 195 lakkautetaan, mutta linja 551 alkaa kulkea päivittäin aamusta iltaan tiheämmällä vuorovälillä. Samalla 551:n reitti muuttuu kulkemaan Aalto-yliopiston metroaseman kautta. Saaria palvelee myös linja

552. Yhteydet Helsingin keskustaan muuttuvat vaihdollisiksi, ja bussiin tai raitiovaunuun voi vaihtaa Munkkiniemessä tai Töölön tullilla. Yöliikenteessä saaria palvelee linja 551N.

Helsingin kantakaupunki

Suurin osa keskustasta Etelä-Espooseen ja Lauttasaaren kulkevista bussilinjoista lakkautetaan, koska metro palvelee näillä matkoilla. Kampin terminaaliin siirretään Kampin katutasosta linjat 37, 41, 42, 69, 70, 206, 212 ja 213 sekä Elielinaukiolta linja 63.

Kirkkonummi

Nykyiset Kirkkonummelta Kamppiin kulkevat 170-sarjan linjat päättyvät jatkossa Matinkylän bussiterminaliin. Muilta osin Kirkkonummen liikenne ei muutu. Yölinja 173N kulkee yhä Kampin terminaalista metron liikennöintiä aikojen ulkopuolella. ●



Uusia liikenteen solmukohtia

Metron laajeneminen Ruoholahdesta Matinkylään ja bussilinjaston muuttuminen tuo uusia vaihtopaikkoja pääkaupunkiseudun joukkoliikenteeseen. Metron uudella osuudella metrosta bussiin tai bussista metron voi vaihtaa etenkin Matinkylässä ja Tapiolassa, mutta myös vaikkapa Niittykummussa, Aalto-yliopistolla tai Lauttasaaressa.

Matinkylä

Matinkylässä matkustajia palvelee uusi bussiterminali, joka sijaitsee kauppakeskus Iso Omenan yhteydessä. Bussiterminali sijaitsee välittömästi metron liukuportaiden yläpäässä. Tämän lisäksi Matinkylän metroaseman kautta kulkevat linjat 111, 133, 531, 531B, 532 ja 533, jotka eivät kuitenkaan aja bussiterminaliin. Näiden linjojen pysäkit sijaitsevat välittömästi bussiterminalin vieressä Piispansilalla.

Matinkylästä pääsee bussilla etenkin Espoonlahden, Olarin, Espoon keskuksen ja Kirkkonummen suuntiin.

Niittykumpu

Tapiolasta Olarin, Suurpellon ja Haukilahden suuntiin kulkeviin busseihin on mahdollista vaihtaa myös Niittykummussa, jossa kävelymatkat pysäkeille ovat Tapiolaa lyhyempiä. Niittykummun metroasema sijaitsee kauppakeskus Niityn yhteydessä, ja bussipysäkit välittömässä läheisyydessä Merituulentien ja Haukilahdenkadulla.

Tapiola

Tapiola on toinen Espoon suurista vaihtopaikoista metron ja bussin välillä. Merituulentien uusi bussiterminali kuitenkin valmistuu vasta vuonna 2019, joten Tapiolassa on liityntäbussiliikenteen käynnistyessä käytössä poikkeusjärjestelyjä. Kävelymatkat metron ja bussin välillä ovat normaalia pidempiä. Kauppakeskus Ainoaan on aseman lippuhallista sisäyhteys kauppakeskuksen aukioloaikoina.

Tapiolasta suurin osa liityntäyhteyksistä lähtee Pohjantien varressa sijaitsevasta katurminalista. Busseja kulkee myös Tapiolaukion bussiterminalista. Tapiolassa on kiinnitetty erityistä huomiota metron ja bussien väliseen opastukseen.

Lauttasaari

Kaikki Lauttasaaressa kulkevat bussilinjat joko päättyvät metroasemalle tai kulkevat sen kautta. Lauttasaaressa metroaseman pääsisäänkäynti sijaitsee Lauttis-kauppakeskuksen yhteydessä Kauppaneuvoksentiellä. Toinen sisäänkäynti sijaitsee Gyldenintien varressa. Metroasemaa lähinnä sijaitsevat bussipysäkit sijaitsevat Lauttasaaressa Gyldenintiellä ja Lauttasaarentiellä.

Aalto-yliopisto

Myös Aalto-yliopisto Otaniemessä muuttuu keskeiseksi joukkoliikenteen vaihtopaikaksi met-

ron myötä. Aalto-yliopistolla risteävät muun muassa kaksi runkolinjaa: bussi 550 ja metro. Tämän lisäksi Otaniemi toimii hyvänä vaihtopaikkana matkoilla esimerkiksi Pasilasta Etelä-Espooseen. Bussit pysähtyvät Otaniemessä Vuorimiehentien ja Otaniementien risteyksessä sijaitsevilla Kemistin pysäkeillä. Kulkureiteissä on poikkeuksia kampualueen suurien rakennustöiden vuoksi. ●

Lisätietoja:
hsl.fi/länsimetro/bussilinjasto



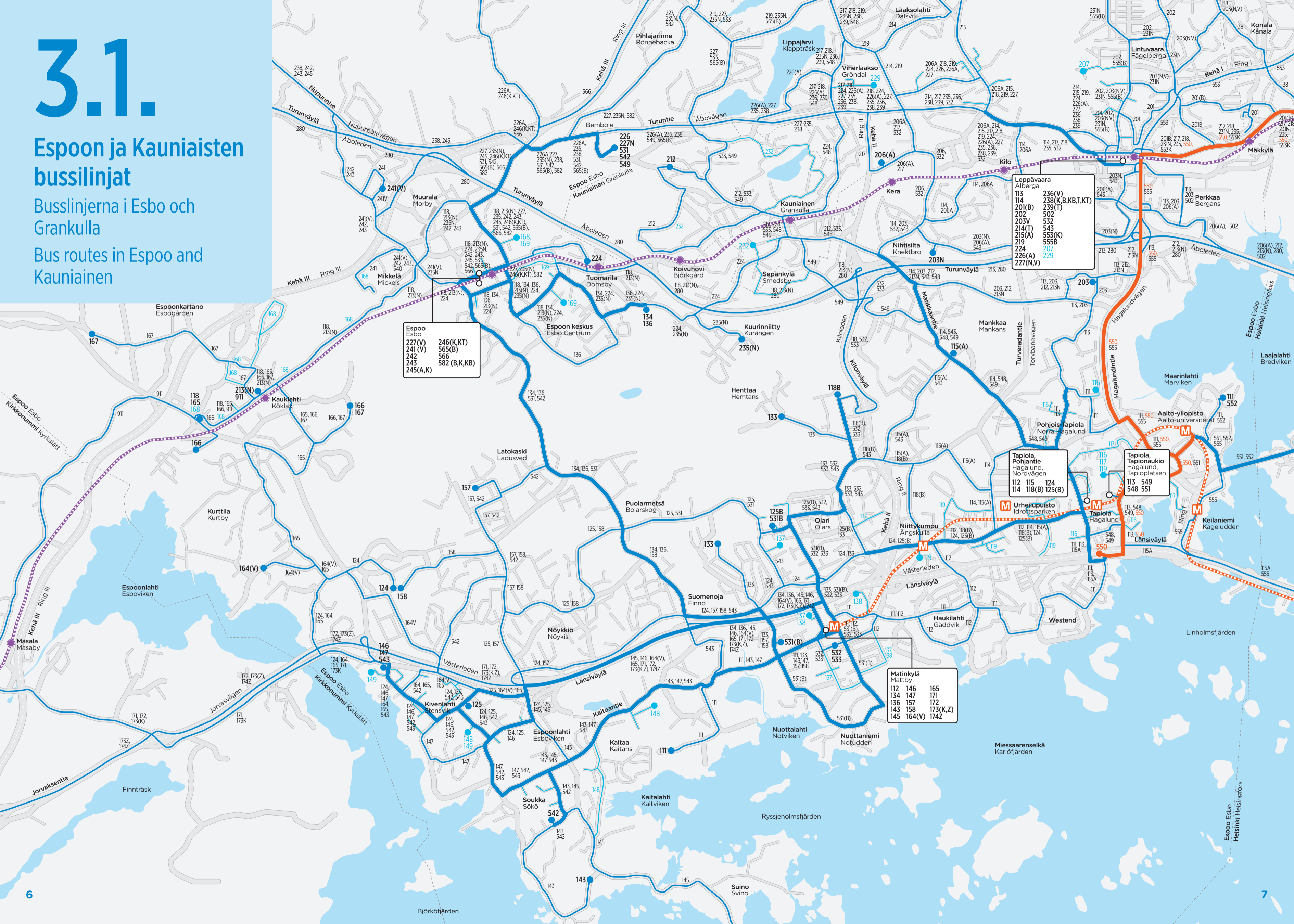
Emma jättää jäljen, taiteilija Kim Simonssonin tilausteos Tapiolan asemalle.

3.1.

Espoon ja Kauniaisten bussilinjat

Busslinjerna i Esbo och Grankulla

Bus routes in Espoo and Kauniainen



Metron liityntälinjat

ja muut linjamuutokset Espoossa, Kauniaisissa ja Kirkkonummella

Anslutningsbussar och andra ändringar till linjerna i Esbo, Grankulla och Kyrkslätt
Feeder buses and other changes to routes in Espoo, Kauniainen and Kirkkonummi

Uusi linja Ny linje New route	Korvaa linjaa Ersätter linje Replaces route	Reitti Rutt Route
111	10, 111, 112	Otaniemi-Tapiola(M)-Westend-Matinkylä(M)-Hyljelahti Otnäs-Hagalund(M)-Westend-Mattby(M)-Sälviken
112	11, 112	Tapiola(M)-Niittykumpu(M)-Haukilähti-Matinkylä(M) Hagalund(M)-Ångskulla(M)-Gäddvik-Mattby(M)
113	106	Tapiola(M)-Laajalahti-Perkkaa-Leppävaara Hagalund(M)-Bredvik-Bergans-Alberga
114	109, 110	Tapiola(M)-Urheilupuisto(M)-Mankkaa-Kilo-Leppävaara Hagalund(M)-Idrottsparken(M)-Mankans-Kilo-Alberga
115	105, 107	Tapiola(M)-Mankkaa Hagalund(M)-Mankans
115A		Lauttasaari(M)-Tapiola(M)-Mankkaa Drumsö(M)-Hagalund(M)-Mankans
118	18, 107	Tapiola(M)-Suurpelto-Espoon keskus-Kauklahti Hagalund(M)-Storåker-Esbo centrum-Köklax
118B		Tapiola(M)-Suurpelto Hagalund(M)-Storåker
124	12, 14, 150A/K	Tapiola(M)-Niittykumpu(M)-Suomenoja-Espoonlahti-Tillinmäki Hagalund(M)-Ångskulla(M)-Finno-Esboviken-Tillisbacken
125	46, 121, 158, 19	Tapiola(M)-Niittykumpu(M)-Olari-Nöykkiö-Espoonlahti Hagalund(M)-Ångskulla(M)-Olars-Nöykis-Esboviken
125B		Tapiola(M)-Niittykumpu(M)-Olari Hagalund(M)-Ångskulla(M)-Olars
133	16, 122, 122A	Friisilä-Matinkylä(M)-Henttaa Frisans-Mattby(M)-Hemtans
134	19, 154, 156	Matinkylä(M)-Espoon keskus-Suvela-Tuomarila Mattby(M)-Esbo centrum-Södrick-Domsby
136	19, 154, 156	Matinkylä(M)-Espoon keskus-Suna-Tuomarila Mattby(M)-Esbo centrum-Suna-Domsby
143	143, 143A, 145	Matinkylä(M)-Iivisniemi-Soukka-Soukanniemi Mattby(M)-Iivisnäs-Sökö-Sökö udd
145	145, 145K, 145KN	Matinkylä(M)-Soukka-Suvisaaristo Mattby(M)-Sökö-Sommaröarna
146	150	Matinkylä(M)-Espoonlahti-Kivenlahti Mattby-Esboviken-Stensvik
147	143, 147	Matinkylä(M)-Iivisniemi-Soukka-Laurinlahti-Kivenlahti Mattby(M)-Iivisnäs-Sökö-Larsvik-Stensvik
157	160	Matinkylä(M)-Suomenoja-Latokaski Mattby(M)-Finno-Ladusved
158	158	Matinkylä(M)-Nöykkiö-Tillinmäki Mattby(M)-Nöykis-Tillisbacken
164	150K, 165	Matinkylä(M)-Kivenlahti-Saunalahti Mattby(M)-Stensvik-Bastvik
164V	165V	Matinkylä(M)-Kiviruukki-Saunalahti Mattby(M)-Stenbruket-Bastvik
165	150, 150A/K, 165, 65, 65K	Matinkylä(M)-Kivenlahti-Saunalahti-Kauklahti Mattby(M)-Stensvik-Bastvik-Köklax
166	65, 166B	Vanttila-Kauklahti-Lasilaako Fantsby-Köklax-Glasdalen
167	65	Vanttila-Kauklahti-Järvikylä Fantsby-Köklax-Träskby
171	Numero tai kirjaimet eivät muutu	Matinkylä(M)-Masala-Kirkkonummi Mattby(M)-Masaby-Kyrkslätt
172	Numero tai kirjaimet eivät muutu	Matinkylä(M)-Masala-Kirkkonummi-Kantvik Mattby(M)-Masaby-Kyrkslätt-Kantvik
173	Numero ei muutu	Matinkylä(M)-Masala-Kirkkonummi-Upinniemi Mattby(M)-Masaby-Kyrkslätt-Obbnäs
173K		Matinkylä(M)-Sarvvik-Masala-Kirkkonummi-Upinniemi Mattby(M)-Sarvvik-Masaby-Kyrkslätt-Obbnäs
174Z	Numero ei muutu	Matinkylä(M)-Kirkkonummi-Gesterby Mattby(M)-Kyrkslätt-Gesterby
206(A)	Siirtyy Kampin terminaaliin	Kamppi-Meilahti-Etelä-Leppävaara-Kera Kampen-Mejlans-Södra Alberga-Kera
212	Siirtyy Kampin terminaaliin	Kamppi-Meilahti-Laajalahti-Kauniainen Kampen-Mejlans-Bredvik-Grankulla
213(N)	Siirtyy Kampin terminaaliin	Kamppi-Meilahti-Suvela-Espoon keskus-Kauklahti Kampen-Mejlans-Södrick-Esbo centrum-Köklax
531	19, 31, 122, 132	Tiistilä-Matinkylä(M)-Olari-Espoon keskus-Jorvi Distby-Mattby(M)-Olars-Esbo centrum-Jorv
531B		Tiistilä-Matinkylä(M)-Olari Distby-Mattby(M)-Olars
532	3, 5, 543	Matinkylä-Suurpelto-Kera-Leppävaara Mattby-Storåker-Kera-Alberga

Uusi linja Ny linje New route	Korvaa linjaa Ersätter linje Replaces route	Reitti Rutt Route
533	Numero ei muutu	Matinkylä(M)-Suurpelto-Kauniainen-Järvenperä Mattby(M)-Storåker-Grankulla-Träskända
542	42	Soukka-Kivenlahti-Latokaski-Espoon keskus-Jorvi Sökö-Stensvik-Ladusved-Esbo centrum-Jorv
543	Numero ei muutu	Leppävaara-Mankkaa-Olari-Soukka-Kivenlahti Alberga-Mankans-Olars-Sökö-Stensvik
548	15, 109	Tapiola(M)-Mankkaa-Kauniainen-Viherlaako-Jupperi Hagalund(M)-Mankans-Grankulla-Gröndal-Jupper
549	109	Tapiola(M)-Mankkaa-Kauniainen-Jorvi Hagalund(M)-Mankans-Grankulla-Jorv
550	Numero tai reitti ei muutu	Itäkeskus(M)-Leppävaara-Aalto-yo.(M)-Westendinas. Östra c.(M)-Alberga-Aalto-univ.(M)-Westendst.
551	194, 195, 551	Pasila-Meilahti-Aalto-yliopisto(M)-Tapiola(M) Böle-Mejlans-Aalto-universitetet(M)-Hagalund(M)
552	194, 195, 552	Malmi-Maunula-Munkkiniemi-Otaniemi Malm-Månsas-Munksnäs-Otnäs
555	510	Lauttasaari(M)-Aalto-yliopisto(M)-Leppävaara-Martinlaako Drumsö(M)-Aalto-universitetet(M)-Alberga-Mårtensdal
555B	510B	Leppävaara-Hämevaara-Myrmäki Alberga-Tavastberga-Myrbacka



Lähibussit Närbusar Neighborhood routes

116	Tapiola-Pohjois-Tapiola Hagalund-Norra Hagalund
117	Tapiola-Aarnivalkea-Itäranta-Tapiola Hagalund-Drakelden-Österstranden-Hagalund
119	Tapiola-Oravannahkatori-Niittykumpu Hagalund-Gräskinnstorget-Ångskulla
137	Tynnyripuisto-Matinkallio-Piispankylä-Kuitinmäki Tunniparken-Mattberget-Biskopsby-Kvisbacka
138	Tynnyripuisto-Nuottaniemi-Matinkallio Tunniparken-Notudden-Mattberget
148	Espoonlahden keskus-Soukka-Iivisniemi Esboviken centrum-Sökö-Iivisnäs
149	Espoonlahden keskus-Kivenlahti Esboviken centrum-Stensvik
168	Espoon keskus-Mikkela-Kauklahti Esbo centrum-Mickels-Köklax
169	Espoon keskus-Suvela Esbo centrum-Södrick
207	Leppävaara-Lintukorpi-Vallikkallio-Etelä-Leppävaara Alberga-Fågelkärret-Valberget-Södra Alberga
229	Leppävaara-Karakallio-Viherlaako Alberga-Karabacka-Gröndal
232	Kirkkotie-Sepänkylä-Gallträsk-Kasavuori-Kirkkotie Kyrkovägen-Smedsby-Gallträsk-Kasaberget-Kyrkovägen

Lähibussit ovat muuta linjastoa täydentävää liikennettä. Niiden tehtävänä on tarjota yhteyksiä kodin läheltä tärkeimpiin palveluihin.

Lähibussien reitit ovat tavanomaisia bussilinjoja kiertelevämpiä, ja ne voivat tarvittaessa pysähtyä myös muualla kuin varsinaisilla pysäkeillä. Lähibusseissa käyvät tavalliset liput.

Espoon lähibusseista on tehty reitti- ja aikataulusitteitä, joita on jaossa yhteyspalvelupisteissä ja lähibussien reitin varrella olevissa tärkeimmissä kohteissa. Lähibusseista saa lisätietoa myös HSL:n verkkosivuilta osoitteesta hsl.fi/lähibussit



Lauttasaaren, Lehtisaaren ja Kuusisaaren

bussilinjat

Buslinjer på Drumsö, Lövä och Granö

Bus routes in Lauttasaari, Lehtisaari and Kuusisaari

Uusi linja Ny linje New route	Korvaa linjaa Ersätter linje Replaces route	Reitti Rutt Route	Huom!
20	20, 20X	Katajajarju-Lauttasaari(M)-Ruoholahti(M)-Hietalahti / Enäsen-Drumsö(M)-Gräsviken(M)-Sandviken	
21	20, 21BX, 21V	Erottaja-Ruoholahti(M)-Lauttasaari(M)-Vattuniemi / Skillnaden-Gräsviken(M)-Drumsö(M)-Hallonnäs	
21B	21BX, 21V	Lauttasaari(M)-Vattuniemi / Drumsö(M)-Hallonnäs	
115A		Lauttasaari(M)-Tapiola(M)-Mankkaa / Drumsö(M)-Hagalund(M)-Mankans	
551	194, 195, 551	Pasila-Meilahti-Aalto-yliopisto(M)-Tapiola(M) / Böle-Mejlans-Aalto-universitetet(M)-Hagalund(M)	Numero ei muutu, reitti Otaniemen kautta
552	194, 195, 552	Malmi-Maunula-Munkkiniemi-Otaniemi / Malm-Månsas-Munksnäs-Otnäs	Reitti tai numero eivät muutu
555	510	Lauttasaari(M)-Aalto-yliopisto(M)-Leppävaara-Martinlaako / Drumsö(M)-Aalto-universitetet(M)-Alberga-Mårtensdal	



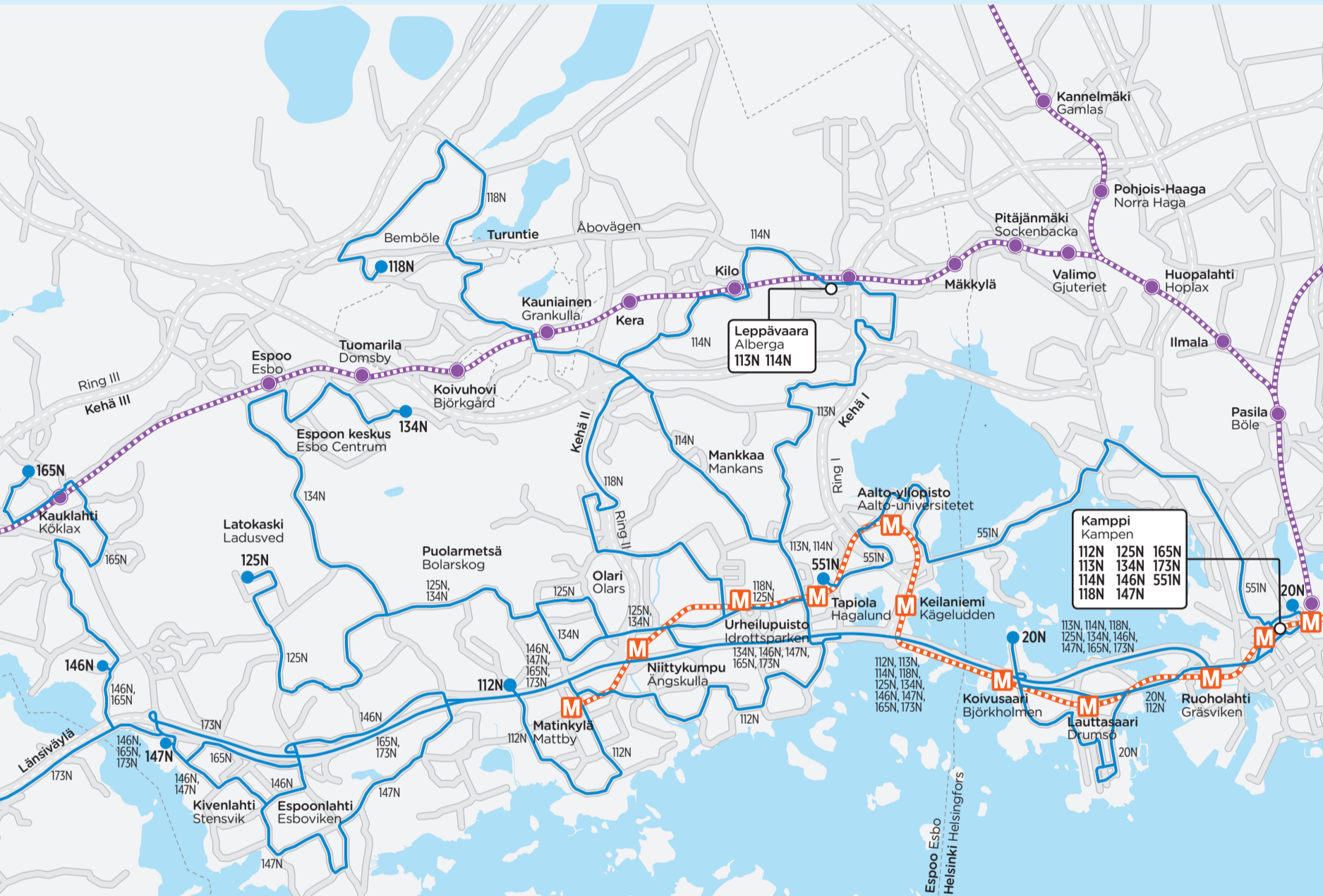


Etelä-Espoon, Kauniaisten ja Lauttasaaren

yöbussit

Nattbussar i Södra Esbo, Grankulla och Drumsö

Night bus routes in South Espoo, Kauniainen and Lauttasaari



Uusi linja
Ny linje
New route

Reitti
Rutt
Route

20N	Asema-aukio-Vattuniemi-Katajajarju / Stationsplatsen-Hallonnäs-Enäsen
112N	Kamppi-Lauttasaari(M)-Westend-Matinkylä-Friisilä / Kampen-Drumsö(M)-Westend-Mattby-Frisans
113N	Kamppi-Tapiola(M)-Laaialahti-Perkkää-Leppävaara / Kampen-Hagalund(M)-Bredvik-Bergans-Alberga
114N	Kamppi-Tapiola(M)-Mankkaa-Kilo-Leppävaara / Kampen-Hagalund(M)-Mankans-Kilo-Alberga
118N	Kamppi-Tapiola(M)-Suurpelto-Kauniainen-Jorvi / Kampen-Hagalund(M)-Storäkern-Grankulla-Jorvi
125N	Kamppi-Tapiola(M)-Niittykumpu(M)-Olari-Latokaski / Kampen-Hagalund(M)-Ängskulla(M)-Olars-Ladusved
134N	Kamppi-Niittykumpu(M)-Espoon keskus-Suvela-Tuomarila / Kampen-Ängskulla(M)-Esbo centrum-Södrrik-Domsby
146N	Kamppi-Suomenoja-Espoonlahti-Kivenlahti-Saunalahti / Kampen-Finno-Esboviken-Stensvik-Bastvik
147N	Kamppi-livisniemi-Soukka-Espoonlahti-Kivenlahti / Kampen-livisnäs-Sökö-Esboviken-Stensvik
165N	Kamppi-Kivenlahti-Saunalahti-Kauklahti / Kampen-Stensvik-Bastvik-Köklax
173N	Kamppi-Sarvvik-Masala-Kirkkonummi-Upinniemi / Kampen-Sarvvik-Masaby-Kyrkslätt-Obbnäs
551N	Kamppi-Meilahti-Aalto-yliopisto(M)-Tapiola / Kampen-Mejlans-Aalto-universitetet(M)-Hagalund



Metron kör till Mattby - busslinjerna i södra Esbo och på Drumsö förnyas 3.1.2018

Den 3 januari 2018 förnyas busslinjerna i södra Esbo och Grankulla samt på Drumsö, Lövä och Granö. Det innebär att busslinjer som kör via Västerleden till Kampen läggs ner, och att bussarna börjar köra till de nya metrostationerna eller via dem. Bakgrunden till förändringen är att metrotrafiken utvidgades till Mattby i Esbo. I planeringen av det nya busslinjenätet har man fäst vikt vid tät och regelbunden trafik. I den mån det är möjligt koncentreras trafiken



The Metro runs to Matinkylä - New bus routes for South Espoo and Lauttasaari from 3 January 2018

Following the opening of the Metro extension, new bus routes will roll out in South Espoo, Kauniainen and Lauttasaari, Lehtisaari and Kuusisaari on 3 January 2018. Bus routes running along Länsiväylä to Kamppi will be withdrawn and buses will start running to or via the new Metro stations. The changes are related to the opening of the Metro extension to Matinkylä, Espoo. Short and regular headways have been a key consideration in the design of the new route

till samma gator så att en god servicenivå kan erbjudas på den gemensamma sträckan. Slutresultatet är att turintervallen under rusningstider är ca fem minuter på många gatusträckor i Esbo och på Drumsö. På busslinjekartan i denna tidning är sådana gator markerade med en tjockare linje. Förnyelsen innebär också att antalet linjer och olika bokstavsversioner minskar. Syftet har dock varit att gångavståndet till hållplatserna förblir måttligt.

Byte från buss till metro

För många som reser från södra Esbo till Helsingfors innerstad innebär förnyelsen byte från buss till metro redan i Esbo. Esbos största bussterminal kommer att vara i Mattby. Den andra stora bytesplatsen är Hagalund som har tillfälliga trafikarrangemang innan bussterminalen på Havsvindsvägen kan öppnas för trafik 2019. Byte från buss till metro kan ske också vid Aalto-universitetet, Idrottsparken eller Ängskulla. Alla bussar på Drumsö kör antingen till Drumsö metrostation eller via den.

Busslinjer i södra Esbo får nya linjenummer

Det blir också en del förändringar i bussarnas linjenummer i södra Esbo. Ett- och tvåsiffriga linjenummer kommer att användas endast i Helsingfors, och alla busslinjer i Esbo blir tresiffriga. Det blir också andra ändringar. De nya busslinjerna presenteras i denna tidnings mittuppslag.

network. Where possible, services have been concentrated on same streets and their timetables synchronized. As a result, buses will be running approximately every five minutes in several sections of road in Espoo and Lauttasaari.

The bus route map in the centerfold shows the sections of road with more frequent service with a thicker line.

In addition, the number of routes and different route versions has been cut. Nonetheless, the aim has been to keep walking distances to stops reasonable.

From bus to Metro

For many people traveling from South Espoo to Helsinki city center, the bus route redesign means they will change from bus to the Metro already in Espoo. The biggest bus terminal in Espoo will be in Matinkylä. In Tapiola, which is another major transport hub, there are temporary arrangements in place until the Merituulentie bus terminal opens in 2019.

Passengers can transfer from the Metro to bus also at the Aalto University, Urheilupuisto or Niittykumpu stations, for example. All Lauttasaari buses will run to or via Lauttasaari Metro Station.

New route numbers in South Espoo

There will be major changes to bus route numbers in South Espoo. In the future, one- and two-digit route numbers will only be used in Helsinki and in Espoo all route numbers will have three digits. In addition, there will be ot-

I norra Esbo fick busslinjerna nya linjenummer redan i förra året och därför blir det inte ändringar i rutterna för största delen av busslinjerna i norra Esbo.

Ändringarna i busslinjenätet 3.1.2018:

- Direkta busslinjer som kör från Esbo till Kampen via Västerleden läggs ner. De ersätts med matarbussar som kör till metrostationerna.
- Alla busslinjer på Drumsö kör antingen till metrostationen eller via den.
- Busslinjer som nu kör från Kyrkslätt till Kampen kommer att avsluta i Mattby.
- Från Lövä och Granö finns en direkt förbindelse bl.a. till Munksnäs, Mejlans, Böle och Hagalund. För resor till Helsingfors centrum behövs ett byte.
- Busslinjerna får nya linjenummer i södra Esbo. Busslinjerna i norra Esbo fick nya linjenummer redan i augusti 2016.
- Nattbussarna kör från Kampens terminal precis som nu. ●

Mer information:
hsl.fi/sv/västmetron

her changes to route numbers. The new bus routes are presented in the middle of this bulletin. In North Espoo, bus routes were renumbered already last year and the routes of buses serving North Espoo will remain mostly unchanged.

Changes to bus routes from 3 January 2018 in a nutshell:

- Direct bus routes from Espoo along Länsiväylä to Kamppi are withdrawn. They are replaced by feeder routes to Metro stations.
- All Lauttasaari bus routes either terminate at the Metro station or run via the station.
- Bus services from Kirkkonummi along Länsiväylä to Kamppi terminate at Matinkylä.
- There are direct bus services from Lehtisaari and Kuusisaari e.g. to Munkkiniemi, Meilahti, Pasila and Tapiola. Journeys to Helsinki city center involve transfers.
- Route numbers change in South Espoo. In North Espoo, bus routes were renumbered in August 2016.
- Night buses run as before from the Kamppi terminal. ●

More information:
hsl.fi/en/westmetro

Luo HSL-tunnus. Saat etuja, alennuksia ja infoa omista reiteistä.

www.hsl.fi



Osallistu samalla arvontaan ja voita 200 euron edestä HSL-matkoja! Arvomme 15.1.2018 mennessä osallistuneiden kesken 5 kpl 200 euron HSL-lahjakorttipaketteja.



Monta tapaa ostaa lippu!

→ [hsl.fi/liput-ja-hinnat](https://www.hsl.fi/liput-ja-hinnat)



Matkakortti

Lataa kortille kautta ja matkusta rajattomasti, tai lataa kortille rahaa ja osta edullisempi lippu kätevästi matkakortinlukijalla!



HSL Mobiililippu

Lataa maksuton sovellus, ja saat kerta- ja vuorokausiliput älypuhelimellesi! Mobiilikertalippujen hinta halpenee 1.1.2018.



Paperinen lippu

Osta lippu automaatista, myyntipisteestä tai kuljettajalta. Metrossa lipun on oltava voimassa jo laiturialueella.