

Kalasadama Fiskehamnen



Vyöhyke Zon/Zone



Bussit Kalasatamasta Busses from Kalasatama

| Bussilinja | Kohti | Laituri | Uloskäynti |
|------------|------------------------------------|-----------|------------|
| | | Plattform | Utgång |
| 16 | Rautatientori Järnvägstorget | 2 | D |
| 16 | Korkeasaari Högholmen | 1 | |
| 50 | Sompasaari Sumparn | 3 | AC |
| 50 | Maunula Månsas | 4 | AC |
| 55 | Rautatientori Järnvägstorget | 6 | B |
| 55 | Koskela Forsby | 5 | B |
| 56 | Kannelmäki Gamlas | 5 | B |
| 59 | Pajamäki Smedjebacka | 4 | AC |
| 59 | Sompasaari Sumparn | 3 | AC |
| 500 | Itäkeskus Östra centrum | 1 | |
| 500 | Munkkivuori Munkshöjden | 2 | D |
| 510 | Herttoniemi Hertonäs | 1 | |
| 510 | Westendinasema Westendstationen | 2 | D |
| 738 | Kalasadama Fiskehamnen | 3 | AC |
| 738 | Kerava Kervo | 4 | AC |

Metroa korvaavat bussit itään
Ersättande bussar för metron österut
Eastbound metro replacement buses

Metroa korvaavat bussit keskustaan
Ersättande bussar för metron mot centrum
Metro replacement buses towards city center

Yöbussit Nattbussar

| Bussilinja | Kohti | Laituri |
|------------|---|-----------|
| | | Plattform |
| 85N | Jollas Jollas | 1 |
| 86N | Santahamina Sandhamn | 1 |
| 87N | Kruunuvuorenranta Kronbergsstranden | 1 |
| 90A | Vuosaaren satama Nordsjö hamn | 1 |
| 90N | Vuosaari Nordsjö | 1 |
| 92N | Kontula (Keinutie) Gårdsbacka (Gungv.) | 1 |
| 94N | Kontulankaari Gårdsbackabågen | 1 |
| 95N | Mellunmäki Mellungsbacka | 1 |
| 96N | Vuosaari Nordsjö | 1 |
| 97N | Kotikonnuntie Hemgårdsvägen | 1 |
| 841N | Nikkilä Nickby | 1 |

Yöbussit Rautatientoriille
Nattbussar till Järnvägstorget
Night buses to Rautatientori

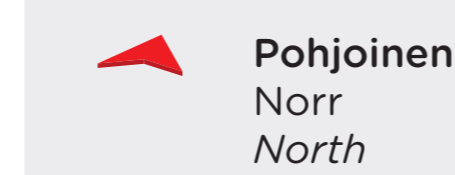
Katso alueen joukkoliikenteen vaihtoyhteydet tarkemmin kartalla: hsl.fi/kalasadama

För mer information om
bytesförbindelserna i området,
se kartan: hsl.fi/kalasadama

More information on maps about
the interchange routes at the
station area: hsl.fi/kalasadama



Kerros Plan Floor



Metron laituritaso Metrons plattformplan Metro platform level

Itäväylän katutaso Österledens gatuplan Itäväylä street level

3

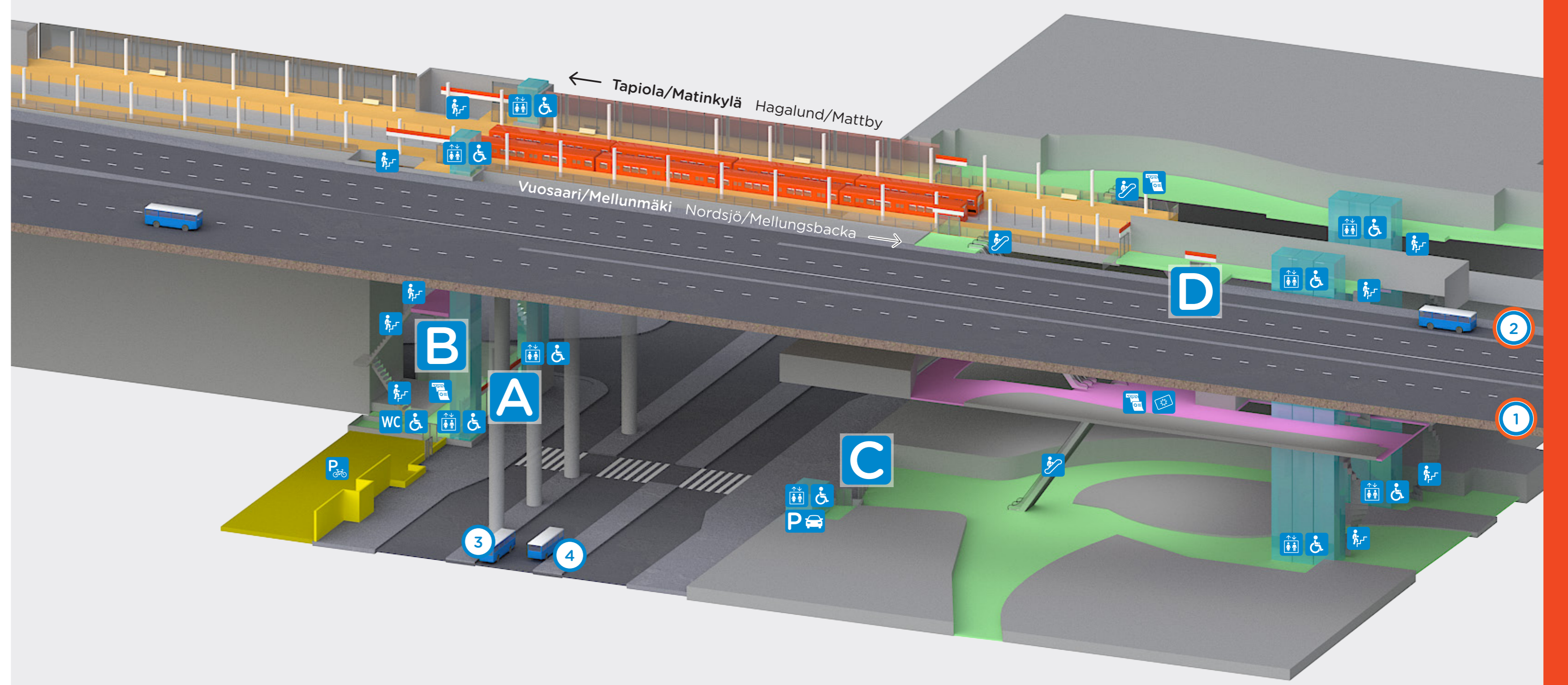
Välitaso Mellanplan Mid-level

2

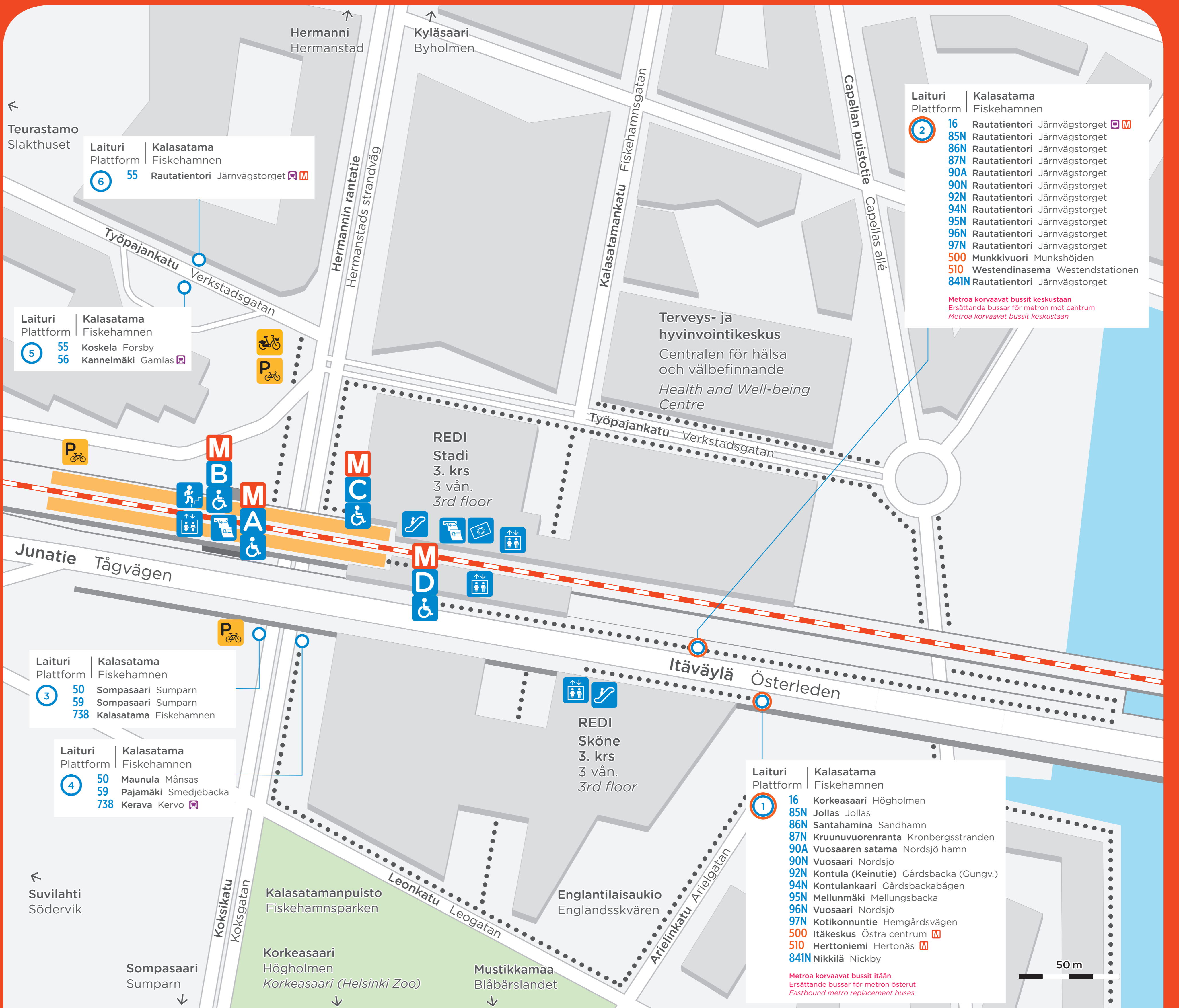
Lippuhalli Biljetthallsplan Ticket hall level

Hermannin rantatien katutaso Hermanstads strandvägs gatuplan Hermannin rantatie street level

1



Olet tässä
Du är här
You are here



Pyörä- ja kävelytie Gång- och cykelväg Pedestrian and bicycle way




Hissi Hiss Lift



Portaat Trappor Stairs



Liukuportaat Rulltrappor Escalator



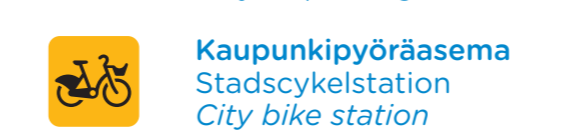
HSL-lippuautomaatti HRT biljettautomat HSL ticket machine



Lipunmyyntipiste Biljettförsäljningsställe Ticket sales point



Pyöräparkki Cykelparkering Bicycle parking



Kaupunkipyöräsema Stadsbicykelstation City bike station



Taksi Taxi



Bussipysäkki Buss hållplats Bus stop



Lähijuna-asema Näringsstation Commuter train station



Metroasema Metrostation Metro station




Kynnyseton pääsy Ingång utan tröskel Stepless entrance



Metron sisäänkäynti Metrons ingång Metro entrance



© Linjasto ja ulkonäkö HSL © Linjenät och layout HRT



Reitit ja aikataulut
Rutter och tidtabeller
Routes and timetables
reittiopas.fi

HSL Asiakaspalvelu
HRT Kundenservice
HSL Customer Service
09 4766 4000
Ma-pe 7.30-19, la-su 9.30-17
Mån-fre 7.30-19, lör-sön 9.30-17
Mon-Fri 7.30am-7pm, Sat-Sun 9.30am-5pm