

1

Kauppatori - Käpylä

10.8.2015-19.6.2016

1A

Salutorget - Kottby

Eira - Kauppatori - Käpylä

Eira - Salutorget - Kottby

Kauppatori / Eira

Salutorget / Eira

Käpylä

Kottby

Ma-pe / Må-fr**Ma-pe / Må-fr**

5 48g 59g	5 35Ar 48Ar
6 03A 13g 15A 22g 27A 41A 53A	6 00Ar 00A 11A 25A 34Ar 38A 49A 58A
7 02g 03A 13A 23A 33A 43A 53A	7 08A 18A 28A 38A 48A 58A
8 03A 13A 23A 33A 43A 53A	8 08A 18A 28A 38A 50
9 03A 13A 23A 50	9 00 07h 17 27h 41 47h
10 14 35 56	10 02 07h 23 47
11 20 41	11 08 29 53
12 02 26 47	12 14 35 59
13 08 32 53	13 20 41
14 14 38 50g 55	14 05 26A 32Ar 47A 52Ar
15 03A 13A 23A 25g 33A 43A 53A	15 08A 12Ar 18A 28A 38A 48A 58A
16 03A 13A 23A 33A 43A 53A	16 08A 18A 28A 38A 48A 58A
17 03A 13A 23A 33A 43A 53A	17 08A 18A 28A 38A 48A 58A
18 03A 13A 23A 33A 43A	18 07h 17h 27h 36h 46h 55h
	19 05h 15h 25h

r) Urheilutalon pysäköintä / Från hållplatsen Idrottshuset

g) Hattulantien pysäköintä / Från hållplatsen Hattulavägen

h) Hattulantien pysäköintä / Till hållplatsen Hattulavägen

Matalalattiavaunut mustalla / låggolvsvagnar med svart text

Korkealattiavaunut sinisellä / höggolvsvagnar med blå text.

1: Kokonaismatka-aika / total körtid 25 - 30 min

1A: Kokonaismatka-aika / total körtid 30 - 40 min

HKL-Raitioliikenne; puh. 09 310 1071 tfn

Linjan 1 pysäkit:

Kauppatori - Hallituskatu - Kansallisarkisto - Snellmaninkatu - Hakaniemi - Kallion virastotalo - Karhupuisto - Kaarlenkatu - Urheilutalo - Brahenkatu - Roineentie - Hattulantie - Rautalammintie - Mäkelänrinne - Uintikeskus - Pyöräilystadion - Koskelantie - Kimmontie - Käpylänaukio - Metsolantie - Pohjolanaukio

Pohjolanaukio - Metsolantie - Käpylänaukio - Kimmontie - Koskelantie - Pyöräilystadion - Uintikeskus - Mäkelänrinne - Rautalammintie - Hattulantie - Roineentie - Brahenkatu - Urheilutalo - Kaarlenkatu - Karhupuisto - Kallion virastotalo - Hakaniemi - Snellmaninkatu - Kansallisarkisto - Hallituskatu - Senaatintori - Kauppatori

Hållplatser för linje 1:

Salutorget - Regeringsgatan - Riksarkivet - Snellmansgatan - Hagnäs - Ämbetsh. i Berghäll - Björnparken - Karlsgatan - Idrottshuset - Brahegatan - Roinevägen - Hattulavägen - Rautalampivägen - Backasbrinken - Simcentrum - Velodrom - Forsbyvägen - Kimmovägen - Kottbyplatsen - Metsolavägen - Pohjolaplatsen

Pohjolaplatsen - Metsolavägen - Kottbyplatsen - Kimmovägen - Forsbyvägen - Velodrom - Simcentrum - Backasbrinken - Rautalampivägen - Hattulavägen - Roinevägen - Brahegatan - Idrottshuset - Karlsgatan - Björnparken - Ämbetsh. i Berghäll - Hagnäs - Snellmansgatan - Riksarkivet - Regeringsgatan - Senatstorget - Salutorget

Linjan 1A pysäkit:

Telakkakatu - Perämiehenkatu - Eiran sairaala - Kapteeninkatu - Neitsytpolku - Kaivopuisto - Olympialaituri - Eteläranta - Kauppatori - Hallituskatu - Kansallisarkisto - Snellmaninkatu - Hakaniemi - Kallion virastotalo - Karhupuisto - Kaarlenkatu - Urheilutalo - Brahenkatu - Roineentie - Hattulantie - Rautalammintie - Mäkelänrinne - Uintikeskus - Pyöräilystadion - Koskelantie - Kimmontie - Käpylänaukio - Metsolantie - Pohjolanaukio

Pohjolanaukio - Metsolantie - Käpylänaukio - Kimmontie - Koskelantie - Pyöräilystadion - Uintikeskus - Mäkelänrinne - Rautalammintie - Hattulantie - Roineentie - Brahenkatu - Urheilutalo - Kaarlenkatu - Karhupuisto - Kallion virastotalo - Hakaniemi - Snellmaninkatu - Kansallisarkisto - Hallituskatu - Senaatintori - Kauppatori - Eteläranta - Olympialaituri - Kaivopuisto - Neitsytpolku - Kapteeninkatu - Eiran sairaala - Perämiehenkatu - Telakkakatu

Hållplatser för linje 1A:

Docksgatan - Styrmansgatan - Eira sjukhus - Kaptensgatan - Jungfrustigen - Brunnsparken - Olympiakajen - Södra kajen - Salutorget - Regeringsgatan - Riksarkivet - Snellmansgatan - Hagnäs - Ämbetsh. i Berghäll - Björnparken - Karlsgatan - Idrottshuset - Brahegatan - Roinevägen - Hattulavägen - Rautalampivägen - Backasbrinken - Simcentrum - Velodrom - Forsbyvägen - Kimmovägen - Kottbyplatsen - Metsolavägen - Pohjolaplatsen

Pohjolaplatsen - Metsolavägen - Kottbyplatsen - Kimmovägen - Forsbyvägen - Velodrom - Simcentrum - Backasbrinken - Rautalampivägen - Hattulavägen - Roinevägen - Brahegatan - Idrottshuset - Karlsgatan - Björnparken - Ämbetsh. i Berghäll - Hagnäs - Snellmansgatan - Riksarkivet - Regeringsgatan - Senatstorget - Salutorget - Södra kajen - Olympiakajen - Brunnsparken - Jungfrustigen - Kaptensgatan - Eira sjukhus - Styrmansgatan - Docksgatan

Olympiaterminaali Olympiaterminalen	Nordenskiöldinkatu Nordenskiöldsgatan
Ma-pe / Må-fr	Ma-pe / Må-fr
6 01 11 20 33 43 54	5 45a 52
7 05 15 26 37 48 58	6 04 15 27 37 47 57
8 08 18 28 39 49 59	7 07 17 26 36 46 56
9 09 19 29 38 48 57	8 06 16 26 36 46 56
10 07 17 27 37 47 57	9 06 16 26 36 46 56
11 07 17 27 37 47 57	10 06 16 26 36 46 56
12 07 17 27 37 47 57	11 06 16 26 36 46 56
13 07 17 27 37 47 57	12 06 16 26 36 46 56
14 07 17 27 37 47 57	13 06 16 26 36 46 56
15 07 18 28 38 48 59	14 06 16 26 36 46 56
16 09 19 30 40 50	15 06 16 26 36 46 56
17 00 11 21 31 42 51	16 06 16 26 36 46 56
18 00 10 21 31 41 51	17 06 16 26 36 46 56
19 00 09 18 28 37 47 58	18 06 16 26 36 46 57
20 07 16 26 35 46 56	19 07 17 27 37 47 57
21 05 15 25 37 49	20 09 20 32 34t 45 57
22 01 13 25 40 52	21 10 12t 23 35 47 59
23 03 14 29 49	22 11 23 35 48
0 09 29 49	23 01 09t 22 42
1 09o 29o 49o	0 02 22 42
	1 02 22

La / Lö	La / Lö
6 03 14 23 37 49 59	5 51
7 11 21 31 41 52	6 03 15 26 38 48 58
8 02 12 22 32 42 52	7 08 18 27 37 47 57
9 03 13 23 33 41 51	8 07 17 26 36 46 56
10-11 02 12 22 32 42 52	9 05 15 25 35 45 55
12 02 12 22 32 43 53	10 05 14 24 34 44 54
13-19 03 13 23 33 43 53	11-17 04 14 24 34 44 54
20-21 05 17 29 41 53	18 05 15 25 35 45 55
22 04 16 28 40 52	19 05 15 17t 27 39 51
23 03 14 29 49	20 03 15 27 28t 40 52
0 09 27 47	21 04 17 29 41 53
1 07o 27o 47o	22 05 17 29 41 54
	23 06 23 25t 43 49t
	0 03 23 43
	1 03 23

Olympiaterminaali Olympiaterminalen	Nordenskiöldinkatu Nordenskiöldsgatan
Su / Sö	Su / Sö
7 01 13 27 39 49	6 51a 58
8 00 13 26 38 50	7 10 27 39 51
9 02 14 27 40 52	8 02 14 26 40 52
10 05 17 30 42 54	9 03 15 26 38 50
11 06 18 30 42 55	10 02 14 25 37 53
12-15 07 19 31 43 55	11-12 05 17 29 41 53
16 07 19 31 44 56	13-15 06 18 30 42 54
17 08 20 32 43 56	16-17 07 19 31 43 55
18 08 21 34 46 59	18 08 20 32 42 54
19 11 24 37 49	19 06 18 30 41 53
20 02 14 25 38 51	20 05 17 29 41 53
21 04 17 30 42 56	21 05 18 30 43 55
22 09 21 33 45 57	22 09 22 35 48
23 09 29 49	23 01 05t 21 29t 41
0 09 27 47	0 00 20 41
1 07o 27o 47o	1 01 21

t) Töölön hallin pysäkille / Till hållplatsen Tölö hall

a) Oopperan pysäkiltä / Från hållplatsen Operan

o) Oopperan pysäkille / Till hållplatsen Operan

Matalalattiavaunut mustalla / låggolvsvagnar med svart text

Korkealattiavaunut sinisellä / höggolvsvagnar med blå text.

Kokonaismatka-aika / total körtid 25 - 30 min

HKL-Raitioliikenne; puh. 09 310 1071 tfn

Linjan 2 pysäkit:

Olympialaituri - Eteläranta - Kauppatori - Senaatintori - Aleksanterinkatu - Mikonkatu - Rautatieasema - Simonkatu - Kamppi(M) - Kauppakorkeakoulu - Sammonkatu - Apollonkatu - Töölöntori - Ooppera - Töölön halli - Kansaneläkelaitos - Auroran sairaala - Eläintarha

Eläintarha - Auroran sairaala - Kansaneläkelaitos - Töölön halli - Ooppera - Töölöntori - Apollonkatu - Sammonkatu - Kauppakorkeakoulu - Kamppi (M) - Simonkatu - Rautatieasema - Mikonkatu - Aleksanterinkatu - Senaatintori - Kauppatori - Eteläranta - Olympialaituri

Hållplatser för linje 2:

Olympiakajen - Södra kajen - Salutorget - Senatstorget - Alexandersgatan - Mikaelsgatan - Järnvägsstationen - Simonsgatan - Kampen(M) - Handelshögskolorna - Sampogatan - Apollogatan - Tölötorg - Operan - Tölö hall - Folkpensionsanst. - Aurorasjukhuset - Djurgården

Djurgården - Aurorasjukhuset - Folkpensionsanst. - Tölö hall - Operan - Tölötorg - Apollogatan - Sampogatan - Handelshögskolorna - Kampen (M) - Simonsgatan - Järnvägsstationen - Mikaelsgatan - Alexandersgatan - Senatstorget - Salutorget - Södra kajen - Olympiakajen

Nordenskiöldinkatu

Olympiaterminalen - Eira - Berghäll -
Nordenskiöldsgatan

Olympiaterminaali Olympiaterminalen	Nordenskiöldinkatu Nordenskiöldsgatan
Ma-pe / Må-fr	Ma-pe / Må-fr
5 43r 52 56r	5 36r 46r 55r
6 05 07r 17 24r 31 43 55	6 04 13 24 33 43 53
7 05 14r 15 25 35 45 55	7 03 14 24 34 44 54
8 05 15 25 35 45 55	8 05 15 25 35 45 55
9 05 15 25 35 45 55	9 04 14 23 33 43 53
10 05 15 25 35 45 55	10 03 13 23 33 43 53
11 05 15 25 35 45 55	11 03 13 23 33 43 53
12 05 15 25 35 45 55	12 03 13 23 33 43 53
13 05 15 25 35 45 55	13 03 13 23 33 43 53
14 05 15 25 35 45 55	14 03 13 23 33 44 54
15 05 15 25 35 45 55	15 04 14 25 35 45 56
16 05 15 25 35 45 55	16 06 16 26 37 47 57
17 05 15 25 35 45 55	17 08 17 26 36 47 57
18 05 15 25 35 45 55	18 07 17 26 35 44 54
19 05 15 25 35 45 55	19 04 14 25 34 43 53
20 05 15 25 37 48	20 02 13 23 33 43 53
21-22 00 12 24 36 48	21 05 17 20u 29 41 53 57u
23 00 12u 25 45	22 08 20 32 44
0 05 25 45	23 01 09u 21 41 43u
1 05u 25u 45u	0 01 21 41
	1 01 21

La / Lö	La / Lö
5 44r 50 56r	5 40r 51r 56
6 01 06r 14 26 38 50 56r	6 10 22 32 43 53
7-9 02 12 22 32 42 52	7 02 12 23 32 42 52
10 00r 02 12 22 32 42 52	8 02 12 22 32 42 52
11-18 02 12 22 32 42 52	9 01 09 19 29 39 49 59
19 02 12 22 32 42 54	10-11 09 19 29 39 49 59
20-22 06 18 30 42 54	12 10 20 30 40 50
23 06 18 30 46	13-18 00 10 20 30 40 50
0 06 26 46	19 00 10 20 32 44 45u 56
1 06u 26u 46u	20 08 20 33 45 57
	21 09 21 32 44 56
	22 08 20 32 44
	23 01 08u 21 30u 41 43u 59
	0 19 39 59
	1 19

Olympiaterminaali Olympiaterminalen	Nordenskiöldinkatu Nordenskiöldsgatan
Su / Sö	Su / Sö
6 52r	6 40r 51r
7 04r 09 21r 21 33 50	7 01 16r 22 33 46 58
8 02 08r 14 26 38 50	8-15 10 22 34 46 58
9-10 04 16 28 40 52	16 11 23 35 47 59
11 04 20 32 44 56	17 10 23 35 48
12 08 20 32 44 56	18 02 04u 14 27 39 52
13 08 20 33 45 57	19 05 17 30 42 55
14-15 09 21 33 45 57	20 08 21 34 47
16 09 21 34 46 58	21 00 13 27 40 52
17-18 10 22 34 46 58	22 04 16 28 41 50u
19 07 19 31 43 55	23 01 22 25u 43
20-21 06 18 30 42 54	0 01 21 41
22 07 19 33 46 59	1 01 21
23 11 24 44	
0 04 23 43	
1 03u 23u 43u	

r) Urheilutalon pysäkiltä / Från hållplatsen Idrottshuset

u) Urheilutalon pysäkille / Till hållplatsen Idrottshuset

Matalalattiavaunut mustalla / låggolvsvagnar med svart text

Korkealattiavaunut sinisellä / höggolvsvagnar med blå text.

Kokonaismatka-aika / total körtid 30 - 35 min

HKL-Raitioliikenne; puh. 09 310 1071 tfn

Linjan 3 pysäkit:

Olympialaituri - Kaivopuisto - Neitsytpolku - Kapteeninkatu - Eiran sairaala - Viiskulma - Iso Roobertinkatu - Fredrikinkatu - Erottaja - Ylioppilastalo - Rautatieasema - Kaisaniemi - Varsapuistikko - Hakaniemi - Kallion virastotalo - Karhupuisto - Kaarlenkatu - Urheilutalo - Porvoonkatu - Linnanmäki - Karjalankatu - Eläintarha

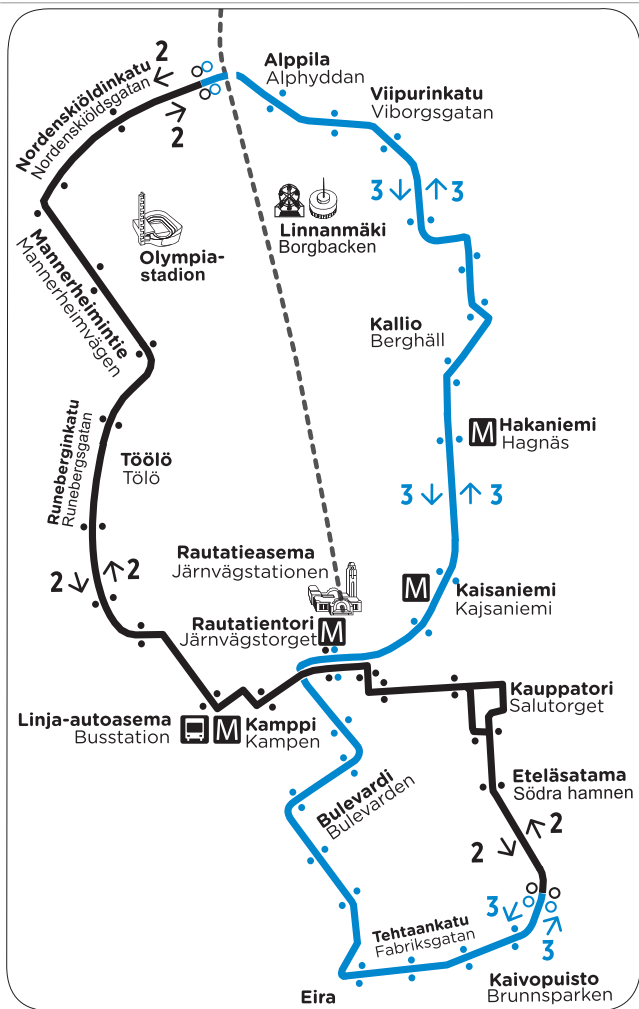
Eläintarha - Karjalankatu - Linnanmäki - Porvoonkatu - Urheilutalo - Kaarlenkatu - Karhupuisto - Kallion virastotalo - Hakaniemi - Varsapuistikko - Kaisaniemi - Rautatieasema - Ylioppilastalo - Erottaja - Fredrikinkatu - Iso Roobertinkatu - Viiskulma - Eiran sairaala - Kapteeninkatu - Neitsytpolku - Kaivopuisto - Olympialaituri

Hållplatser för linje 3:

Olympiakajen - Brunnsparken - Jungfrustigen - Kaptensgatan - Eira sjukhus - Femkanten - Stora Robertsgatan - Fredriksgatan - Skillnaden - Studenthuset - Järnvägsstationen - Kajsaniemi - Fölskvären - Hagnäs - Ämbetsh. i Berghäll - Björnparken - Karlsgatan - Idrottshuset - Borgågatan - Borgbacken - Karelargatan - Djurgården

Djurgården - Karelargatan - Borgbacken - Borgågatan - Idrottshuset - Karlsgatan - Björnparken - Ämbetsh. i Berghäll - Hagnäs - Fölskvären - Kajsaniemi - Järnvägsstationen - Studenthuset - Skillnaden - Fredriksgatan - Stora Robertsgatan - Femkanten - Eira sjukhus - Kaptensgatan - Jungfrustigen - Brunnsparken - Olympiakajen

2, 3



4**Katajanokka - Munkkiniemi**

10.8.2015-19.6.2016

4T**Katajanokan terminaali - Munkkiniemi**

Skatuddens terminal - Munksnäs

**Katajanokka / Katajanokan
terminaali**
Skatudden / Skatuddens
terminal

Munkkiniemi
Munksnäs

Ma-pe / Må-fr**Ma-pe / Må-fr**

5 31m 41m 43 51m 57
6 06m 07 16 20m 24 31 38
 38m 46 53 55m
7-9 00 06 12 18 24 30 36 42
 48 54
10 00 06 12 18 24T 29 35T
 41 47T 53 59T
11 06 12T 18 25T 32 35o 41
 49 56
12-13 04 11 19 26 34 41 49 56

14 04 11 19 20m 26 34 41
 43m 47 53 59
15 05 11 17 23 29 35 42 48
 54
16 00 06 12T 18 24T 30 36T
 42 48T 54
17 00T 06 12 18 24 30 36
 42 48 54
18 00 06 11 17 23 30 36 43
 49 56
19 02 09 11o 16 24 31 38
 46 54
20 02 12 22 23o 32 42T
 49To 52
21 02T 12 22T 32 42 52
22 02 12 22 32 45 58
23 09 22 34 40o 50
0 11 32 52
1 12 32 52o

5 23a 36a 45 46a 54a 55
6 05 14a 16 23 30 38 45 46a
 51 57
7 02 08 14 20 26 32 38 44 50
 56
8 02 08 14 19 25 31 37 43 49
 55
9 01 07 13 19 25 31 37 44T 50
 56T
10 02 08T 14 20T 26 32T 38 44T
 50 56
11 03 11 18 20t 26 33 41 48 50t
 56
12-13 03 11 18 26 33 41 48 56

14 03 11 18 20a 26 33 38 44 50
 56
15 02 08 14 20 26 32T 38 44T
 50 56T
16 02 08T 14 20T 26 32 38 44
 50 56
17 03 09 15 21 27 33 39 45 50
 56
18 02 09 15 21 27 33 39 47 54
 56t
19 01 09 17 24 26t 33 40 47 54
20 04T 11T 15 24T 34 44T 54
21 04 14 24 34 44 56 58t
22 08 20 32 44 46t 56
23 08 19 40 43t
0 01 05t 21 41
1 02 22 42t
2 02t

Katajanokka / Katajanokan
terminaali
Skatudden / Skatuddens
terminal

Munkkiniemi
Munksnäs

La / Lö	La / Lö
5 29m 42m 45 53m	5 24a 39a 42 55
6 00 15 26m 30 44 56	6-8 06 18 30 42 54
7-8 08 20 32 44 56	9 06 18 26a 30 41 49T 56
9 08 20 32 33m 42 46m 52	10 03T 11 18T 26 33T 41 48T 56
10 03 10 15m 18 25T 33 40T 48 55T	11-14 03 11 18 26 33 41 48 56
11 03 10T 18 25T 33 40 48 55	15 03 11 18 26T 33 41T 48 56T
12-15 04 11 19 26 34 41 49 56	16 03 11T 18 26T 33 41 48 56
16 04T 11 19T 26 34T 41 49T 56	17 03 11 18 26 33 40 48 56
17 04T 11 19 26 34 41 49 56	18 04 14 16t 24 34 44 47t 54
18 04 11 19 29 39 50	19 04 14 24 34 44 54
19 00 01o 11 21 31 41 51	20 04T 14 22Ta 24T 30Ta 34 44T 54
20 01 11 21 31 40T 46To 50 54To	21 04 14 24 34 45 57
21 00T 10 20T 31 41 51	22 08 20 32 33t 44 56
22 02 12 22 32 45 58	23 08 19 30t 40
23 09 23 36 40o 50	0 00 06t 20 40
0 11 31 51	1 00 20 40t
1 11 31 51o	2 00t

Su / Sö	Su / Sö
6 49m	6 43a 58a
7 04 04m 19 34 49	7-8 03 18 33 48
8 04 19 35 50	9 07 09a 22 38 50T
9 05 21 35 48m 50	10 02 14T 25 37T 49
10 01 13 25T 37 49T	11-14 01 13 25 37 49
11 01 13T 26 38 50	15 01 13 25 37T 49
12-15 02 14 26 38 50	16 01T 13 25T 37 49
16 02 14T 26 38T 51	17 02 15 28 40 53
17 04T 16 30 42 53	18 06 18 28 38Ty 50
18 05 17 30 42 54	19 03Ty 15 27Ty 39 51
19 05 17Ty 28 41Ty 53	20 03x 15 27x 39 51x
20 05Ty 17 29 41x 53	21 03 14 26 38 50
21 05x 17 29x 43 56	22 06 18 25t 37 52
22 07 22 37 39o 51	23 06 20 40
23 08 23 37 52	0 00 08t 20 40
0 12 32 52	1 00 20 40t
1 12 32 52o	2 00t

- m) Töölön hallin pysäkiltä / Från hållplatsen Tölö hall
 t) Töölön hallin pysäkille / Till hållplatsen Tölö hall
 a) Oopperan pysäkiltä / Från hållplatsen Operan
 o) Oopperan pysäkille / Till hållplatsen Operan
 T) Linja 4T Katajanokan terminaalille / Linje 4T till Skatuddens terminal.
 x) Arkipyhinä linjan 4T reittiä / söckenhelgerna som linje 4T.
 y) Arkipyhinä linjan 4 reittiä / söckenhelgerna som linje 4

Arkipyhät 2015-2016: 31.10. (pyhäinpäivä), 26.12. (Tapaninpäivä), 1.1. (uudenvuodenpäivä), 6.1. (loppiainen), 25.3. (pitkäperjantai), 28.3. (2. pääsiäispäivä) ja 5.5. (helatorstai)

Söckenhelgerna 2015-2016: 31.10 (alla helgons dag), 26.12 (annandag jul), 1.1 (nyårsd.), 6.1 (trettondagen), 25.3 (långfredagen), 28.3 (Annandag påsk) och 5.5 (Kristi himmelsfärdsd.)

Kokonaismatka-aika / total körtid 30 - 35 min

HKL-Raitioliikenne; puh. 09 310 1071 tfn

Linjan 4 pysäkit:

Merisotilaantori - Puolipäivänkatu - Vyökatu - Kauppiaankatu - Tove Janssonin p. - Ritarihuone - Senaatintori - Aleksanterinkatu - Ylioppilastalo - Lasipalatsi - Kansallismuseo - Hesperian puisto - Ooppera - Töölön halli - Kansaneläkelaitos - Töölön tulli - Meilahden sairaala - Meilahdentie - Paciuksenkaari - Munkkin. puistotie - Laajalahden aukio - Tiilmäki - Saunalahdentie

Saunalahdentie - Tiilmäki - Laajalahden aukio - Munkkin. puistotie - Paciuksenkaari - Meilahdentie - Meilahden sairaala - Töölön tulli - Kansaneläkelaitos - Töölön halli - Ooppera - Hesperian puisto - Kansallismuseo - Lasipalatsi - Ylioppilastalo - Aleksanterinkatu - Senaatintori - Ritarihuone - Tove Janssonin p. - Kauppiaankatu - Vyökatu - Puolipäivänkatu - Merisotilaantori

Hållplatser för linje 4:

Flottisttorget - Tolvkottsgatan - Gördelgatan - Köpmansgatan - Tove Janssons park - Riddarhuset - Senatstorget - Alexandersgatan - Studenthuset - Glaspalatset - Nationalmuseet - Hesperiaparken - Operan - Tölö hall - Folkpensionsanst. - Tölö tull - Mejlans sjukhus - Mejlansvägen - Paciussvängen - Munksnäs allén - Bredviksplatsen - Tegelbacken - Bastuviksvägen

Bastuviksvägen - Tegelbacken - Bredviksplatsen - Munksnäs allén - Paciussvängen - Mejlansvägen - Mejlans sjukhus - Tölö tull - Folkpensionsanst. - Tölö hall - Operan - Hesperiaparken - Nationalmuseet - Glaspalatset - Studenthuset - Alexandersgatan - Senatstorget - Riddarhuset - Tove Janssons park - Köpmansgatan - Gördelgatan - Tolvkottsgatan - Flottisttorget

Linjan 4T pysäkit:

Katajanokan termin. - Mastokatu - Kauppiaankatu - Tove Janssonin p. - Ritarihuone - Senaatintori - Aleksanterinkatu - Ylioppilastalo - Lasipalatsi - Kansallismuseo - Hesperian puisto - Ooppera - Töölön halli - Kansaneläkelaitos - Töölön tulli - Meilahden sairaala - Meilahdentie - Paciuksenkaari - Munkkin. puistotie - Laajalahden aukio - Tiilimäki - Saunalahdentie

Saunalahdentie - Tiilimäki - Laajalahden aukio - Munkkin. puistotie - Paciuksenkaari - Meilahdentie - Meilahden sairaala - Töölön tulli - Kansaneläkelaitos - Töölön halli - Ooppera - Hesperian puisto - Kansallismuseo - Lasipalatsi - Ylioppilastalo - Aleksanterinkatu - Senaatintori - Ritarihuone - Tove Janssonin p. - Kauppiaankatu - Mastokatu - Katajanokan termin.

Hållplatser för linje 4T:

Skatuddens terminal - Mastgatan - Köpmansgatan - Tove Janssons park - Riddarhuset - Senatstorget - Alexandersgatan - Studenthuset - Glaspalatset - Nationalmuseet - Hesperiaparken - Operan - Tölö hall - Folkpensionsanst. - Tölö tull - Mejlans sjukhus - Mejlansvägen - Paciussvägen - Munksnäs allén - Bredviksplatsen - Tegelbacken - Bastuviksvägen

Bastuviksvägen - Tegelbacken - Bredviksplatsen - Munksnäs allén - Paciussvägen - Mejlansvägen - Mejlans sjukhus - Tölö tull - Folkpensionsanst. - Tölö hall - Operan - Hesperiaparken - Nationalmuseet - Glaspalatset - Studenthuset - Alexandersgatan - Senatstorget - Riddarhuset - Tove Janssons park - Köpmansgatan - Mastgatan - Skatuddens terminal

6

Hietalahti - Rautatieasema -
Arabia

10.8.2015-19.6.2016

6T

Sandviken - Järnvägsstationen - Arabia
Länsiterminaali - Rautatieasema - Arabia

Västra terminalen - Järnvägsstationen - Arabia

Raitiolinjat 1-10

Hietalahti / Länsiterminaali
Sandviken / Västra terminalenArabia
Arabia

Ma-pe / Må-fr

Ma-pe / Må-fr

5	58	5	30å	36å	47å	52	52å
6	08	17	24	32	40	48	55
7	02	10	18	27	35	44	52
8	01	09	17	25	33	44	54
9	04	14	24	26v	34	44	54
10	04	14	24	28v	36	46	56
11	06	16	26	36	46	56	
12	06	16	26	36	46	56	
13	06	16	26	36	46	56	
14	06	17	27	35	39T	48T	56T
15	04T	13T	21T	28T	36T	46T	53T
16	01T	09T	17T	26T	34T	43T	51T
17	06T	15T	22T	30T	38T	46T	54T
18	03T	10T	18T	25T	34T	41T	49T
19	06T	21	31	41	51		
20	02	14	26	38	50		
21	02	14	26	35T	47T	59T	
22	11T	23T	35T	50			
23	02	14	26	36			

La / Lö

La / Lö

8	02	14	26	38	50	7	30å	42å	54å	59				
9-11	00	10	20	30	40	50	8	11	23	36å	36	48		
12	00	10	20	30	40	50	55T	9-11	01	11	21	31	41	51
13-18	05T	15T	25T	35T	45T	55T	12	01	11	21Tå	23T	33T	43T	53T
19	05T	15T	25T	36T	48T	13-18	03T	13T	23T	33T	43T	53T		
20-21	00T	12T	24T	36T	48T	19	03T	13T	25T	37T	49T			
22	00T	12T	22T	34T	46T	58T	20-22	01T	13T	25T	37T	49T		
23	10T	22T	32T	36Tv	23	01T								

Hietalahti / Länsiterminali
Sandviken / Västra terminalen

Arabia
Arabia

Su / Sö

Su / Sö

9	15 27 39 51	8	45å 49
10	03 16 29 42 55	9-11	01 13 25 37 49
11	07 18 30 42 54	12	01 10Tå 14T 26T 38T 50T
12	06 18 29 40 47T 59T	13	02T 14T 26T 39T 51T
13	11T 23T 35T 47T 59T	14-15	03T 15T 27T 39T 51T
14	13T 24T 36T 48T	16	03T 15T 28T 41T 53T
15	00T 12T 24T 36T 48T	17	05T 17T 29T 41T 54T
16	01T 13T 25T 37T 49T	18	07T 19T 31T 44T 56T
17	00T 13T 25T 37T 49T	19	08T 20T 30T 42T 54T
18	03T 15T 27T 39T 49T 58T	20	07T 19T 31T 43T 55T
19	10T 22T 34T 46T 58T	21	07T 19T 33T 42T 48T 58
20	10T 21T 33T 46T 58T	22	10 21 33 45 59
21	09T 21T 32T 44T 56T		
22	09T 18T 34 46 57v		
23	06 17 35		

å) Vallilan varikon pysäkillä / Från hållplatsen Vallgårds depå

v) Vallilan varikon pysäkillen / Till hållplatsen Vallgårds depå

T) Linja 6T Länsiterminalen / linje 6T till Västra terminalen

Matalalattiavaunut mustalla / låggolvsvagnar med svart text

Korkealattiavaunut sinisellä / höggolvsvagnar med blå text.

Kokonaismatka-aika / total körtid 30 - 35 min

HKL-Raitioliikenne; puh. 09 310 1071 tfn

Linjan 6 pysäkit:

Hietalahti - Köydenpunojankatu - Hietalahdentori - Aleksant. teatteri - Fredrikinkatu - Erottaja - Ylioppilastalo - Rautatieasema - Kaisaniemi - Varsapuistikko - Hakaniemi - Haapaniemi - Käenkuja - Sörnäinen(M) - Lautatarhankatu - Hauhon puisto - Vallilan varikko - Paavalin kirkko - Kyläsaarenkatu - Toukoniitty - Arabiankatu - Arabianranta

Arabianranta - Arabiankatu - Toukoniitty - Kyläsaarenkatu - Paavalin kirkko - Vallilan varikko - Hauhon puisto - Lautatarhankatu - Sörnäinen(M) - Käenkuja - Haapaniemi - Hakaniemi - Varsapuistikko - Kaisaniemi - Rautatieasema - Ylioppilastalo - Erottaja - Fredrikinkatu - Aleksant. teatteri - Hietalahdentori - Hietalahdenkatu - Kalevankatu - Hietalahti

Hållplatser för linje 6:

Sandviken - Repslagaregatan - Sandvikstorget - Alexandersteatern - Fredriksgatan - Skillnaden - Studenthuset - Järnvägsstationen - Kajsaniemi - Fölskvären - Hagnäs - Aspås - Göksgränd - Sörnäs(M) - Brädgårdsgatan - Hauho parken - Vallgårds depå - Pauluskyrkan - Byholmogatan - Majängen - Arabiagatan - Arabiastanden

Arabiastanden - Arabiagatan - Majängen - Byholmogatan - Pauluskyrkan - Vallgårds depå - Hauhoparken - Brädgårdsgatan - Sörnäs(M) - Göksgränd - Aspås - Hagnäs - Fölskvären - Kajsaniemi - Järnvägsstationen - Studenthuset - Skillnaden - Fredriksgatan - Alexandersteatern - Sandvikstorget - Sandviksgatan - Kalevagatan - Sandviken

Linjan 6T pysäkit:

Länsiterminaali - Bunkkeri - Huutokonttori - Hietalahti - Köydenpunojankatu - Hietalahdentori - Aleksant. teatteri - Fredrikinkatu - Erottaja - Ylioppilastalo - Rautatieasema - Kaisaniemi - Varsapuistikko - Hakaniemi - Haapaniemi - Käenkuja - Sörnäinen(M) - Lautatarhankatu - Hauhon puisto - Vallilan varikko - Paavalin kirkko - Kyläsaarenkatu - Toukoniitty - Arabiankatu - Arabianranta

Arabianranta - Arabiankatu - Toukoniitty - Kyläsaarenkatu - Paavalin kirkko - Vallilan varikko - Hauhon puisto - Lautatarhankatu - Sörnäinen(M) - Käenkuja - Haapaniemi - Hakaniemi - Varsapuistikko - Kaisaniemi - Rautatieasema - Ylioppilastalo - Erottaja - Fredrikinkatu - Aleksant. teatteri - Hietalahdentori - Hietalahdenkatu - Kalevankatu - Huutokonttori - Bunkkeri - Länsiterminaali

Hållplatser för linje 6T:

Västra terminalen - Bunkern - Uppropskontoret - Sandviken - Repslagaregatan - Sandvikstorget - Alexandersteatern - Fredriksgatan - Skillnaden - Studenthuset - Järnvägsstationen - Kajsaniemi - Fölskvären - Hagnäs - Aspånäs - Gökstrand - Sörnäs(M) - Brädgårdsgatan - Hauho parken - Vallgårds depå - Pauluskyrkan - Byholmsgatan - Majängen - Arabiagatan - Arabiastranden

Arabiastranden - Arabiagatan - Majängen - Byholmsgatan - Pauluskyrkan - Vallgårds depå - Hauhoparken - Brädgårdsgatan - Sörnäs(M) - Gökstrand - Aspånäs - Hagnäs - Fölskvären - Kajsaniemi - Järnvägsstationen - Studenthuset - Skillnaden - Fredriksgatan - Alexandersteatern - Sandvikstorget - Sandviksgatan - Kalevagatan - Uppropskontoret - Bunkern - Västra terminalen

Senaatintori Senatstorget	Pasilan asema Böle station
Ma-pe / Må-fr	Ma-pe / Må-fr
5 49m 59 59m	5 50ö
6 09m 10 21m 21 31 41 49 57	6 01ö 02 12 22 29 37 45 54
7 05 14 24 34 43 53	7 03 13 21 31 39 47 55
8 01 09 17 27 36 46 54	8 05 14 24 32 41 49 58
9 03 11 20 29 39 47 56	9 07 17 25 34 42 51
10 04 13 22 32 41 52	10 00 10 19 30 42 44h 53
11 04 15 25 35 46 57	11 03 13 24 35 46 56
12 08 18 28 39 50	12 06 17 28 39 49 59
13 01 11 21 32 43 54	13 10 21 32 42 52
14 04 14 25 36 47 56m 57	14 03 14 25 35 45 57
15 07 20 31 40 50	15 08 17 27 37 46 55
16 00 09 18 26 35 45 55	16 03 12 22 32 41 50 58
17 04 13 21 29 39 49 58	17 07 17 27 36 45 54
18 07 16 25 34 43 52	18 03 12 21 30 40 50
19 02 12 22 34 44 55	19 00 12 22 23h 33 43 54
20 05 15 26 37 48	20 05 16 27 39 53
21 00 14 26 39 50	21 06 08h 19 31 44 56
22 03 14 26 37 50	22 09 20 33 44 56
23 01 13	23 07h 19h 30h 42h

La / Lö	La / Lö
5 51m	5 51ö
6 00 06m 21 25m 36 48	6 03 18 30 41 53
7 00 12 24 36 49	7 05 17 30 42 54
8 01 13 25 36 48	8 06 17 29 41 55
9 00 14 22m 25 35 45 56	9-11 06 16 26 36 46 56
10 06 16 26 36 46 57	12 07 19 29 39 49 59
11 07 17 27 37 47 57	13-18 09 19 29 39 49 59
12 07 17 28 40 50	19 09 19 31 43 55 57h
13-18 00 10 20 30 40 50	20 08 21 33 44 56
19 00 10 20 30 40 52	21 09 21 34 46 56
20 04 16 29 42 54	22 08 21 33 45 57
21 05 17 29 41 53	23 05h 17h 29h 41h
22 05 15 26 39 51	
23 03 15	

Senaatintori
SenatstorgetPasilan asema
Böle station

Su / Sö

Su / Sö

7 02m 12 33 56
 8 17 19m 40 41m 51
 9 02 13 25 37 50
 10 02 14 26 38 50
 11 02 15 27 39 52
 12-15 04 16 28 40 52
 16 04 16 28 40 53
 17 06 18 32 45 57
 18 09 20 32 44 56
 19 07 19 31 43 54
 20 06 18 30 42 54
 21 06 18 30 44 57
 22 09 21 33 45 57
 23 10

7 03ö 15 38 59
 8 22 32 43 54
 9 06 18 30 42 54
 10 06 18 29 41 54
 11 06 18 31 43 55
 12-15 07 19 31 43 55
 16 07 19 32 45 57
 17 11 24 36 48 59
 18 12 24 36 47 59
 19 11 23 34 47 59
 20 11 23 35 47 59
 21 11 25 39 51
 22 03 15 27 39 52
 23 00h 12h 24h 36h

m) Töölön hallin pysäkiltä / Från hållplatsen Tölö hall

ö) Sörnäisten pysäkiltä / Från hållplatsen Sörnäs

h) Hattulantien pysäkille / Till hållplatsen Hattulavägen

Matalalattiavaunut mustalla / Låggolvsvagnar med svart text

Korkealattiavaunut sinisellä / höggolvsvagnar med blå text.

Kokonaismatka-aika / total körtid 22 - 27 min

HKL-Raitioliikenne; puh. 09 310 1071 tfn

Linjan 7A pysäkit:

Hallituskatu - Senaatintori - Aleksanterinkatu - Ylioppilastalo - Lasipalatsi - Kansallismuseo - Hesperian puisto - Ooppera - Töölön halli - Kansaneläkelaitos - Auran sairaala - Eläintarha - Palkkatilanportti - Maistraatintori - Kyllikinportti - Pasilan asema

Pasilan asema - Messukeskus - Kellosilta - Radanrakentajantie - Uintikeskus - Mäkelänrinne - Rautalammintie - Hattulantie - Vallilan kirjasto - Lautatarhankatu - Sörnäinen(M) - Käenkuja - Haapaniemi - Hakaniemi - Snellmaninkatu - Kansallisarkisto - Hallituskatu

Hållplatser för linje 7A:

Regeringsgatan - Senatstorget - Alexandersgatan - Studenthuset - Glaspalatset - Nationalmuseet - Hesperiaparken - Operan - Tölö hall - Folkpensionsanst. - Aurorasjukhuset - Djurgården - Lönebeställsporten - Magistratstorget - Kyllikkiporten - Böle station

Böle station - Mässcentrum - Klockbron - Banbyggarvägen - Simcentrum - Backasbrinken - Rautalampivägen - Hattulavägen - Vallgårds bibliotek - Brädgårdsgatan - Sörnäs(M) - Göksgränd - Aspås - Hagnäs - Snellmansgatan - Riksarkivet - Regeringsgatan

Senaatintori Senatstorget	Pasilan asema Böle station
Ma-pe / Må-fr	Ma-pe / Må-fr
5 42g 52g	5 52a 54
6 03 04g 11g 17 25g 28 37 46 54	6 04 13 22 30 38 44 53
7 02 09 18 27 36 44 52	7 02 11 19 27 35 46 55
8 00 11 20 30 40 49 59	8 05 15 24 34 44 53
9 09 18 28 38 47 57	9 03 13 23 33 43 53
10 07 17 27 38 49	10 03 14 16t 25 36 47 57
11 00 11 21 31 41 52	11 07 17 28 39 49 59
12 03 13 23 33 44 55	12 09 20 31 42 53
13 06 17 28 39 50	13 04 15 26 37 48 59
14 01 12 23 33 44 54	14 09 20 30 42 53
15 06 17g 17 27 37 47 57	15 03 12 22 32 41 50 57
16 06 15 22 32 42 52	16 07 17 27 36 45 54
17 00 09 18 28 38 48 58	17 04 14 24 34 42 50 59
18 06 14 23 32 41 50	18 08 17 26 36 46 58
19 00i 10 22 35 48	19 00t 11 24 37 48
20 01 12 25 38 51	20 01 14 27 38 51
21 02 15 28 41 52	21 04 18 29 41 53
22 04 16 29 39 51	22 06 17 29 41 53
23 03 15	23 03t 15t 27t 39t

La / Lö	La / Lö
5 42ö 57ö	5 51a 56
6 02 18 33 48	6 11 26 42 57
7 04 19 37 52	7 15 29 43
8 06 18 28 41 43ö 53	8 04 07a 17 29 41 51
9 05 15 25 35 45 56	9-16 01 11 21 31 41 51
10-17 06 16 26 36 46 56	17 01 11 21 31 42 52
18 07 17 27 39 51	18 02 14 26 39 44t 53
19 04 18 30 42 54	19 05 17 29 42 54
20 07 19 31 43 56	20 06 18 31 45 56
21 09 20 32 44 56	21 09 22 34 45 57
22 07 19 30 41 52	22 08 19 30 42 54
23 04 16	23 04t 15t 27t 39t

Senaatintori Senatstorget	Pasilan asema Böle station
Su / Sö	Su / Sö
6 47ö	6 55a
7 06 23 46ö 51	7 01 29 46
8 08 22 38 53	8 00 15 30 45
9 08 25 28ö 41 55	9 02 18 31 46 58
10-16 10 22 34 46 58	10-15 10 22 34 46 58
17 10 23 36 49	16 10 22 34 46 59
18 02 15 28 41 54	17 12 25 38 51
19 05 18 30 42 55	18 04 17 30 41 54
20 06 18 30 41 53	19 06 18 31 42 54
21 05 17 29 40 52	20 06 18 30 42 54
22 03 15 26 38 49	21 07 18 30 41 53
23 01 10	22 04 16 27 39 48
	23 00t 11t 23t 32t

a) Oopperan pysäkiltä / Från hållplatsen Operan

g) Hattulantien pysäkiltä / Från hållplatsen Hattulavägen

ö) Sörnästen pysäkiltä / Från hållplatsen Sörnäs

t) Töölön hallin pysäkille / Till hållplatsen Töölö hall

Matalalattiavaunut mustalla / låggolvsvagnar med svart text

Korkealattiavaunut sinisellä / höggolvsvagnar med blå text.

Kokonaismatka-aika / total körtid 20 - 25 min

HKL-Raitioliikenne; puh. 09 310 1071 tfn

Linjan 7B pysäkit:

Hallituskatu - Kansallisarkisto - Snellmaninkatu - Hakaniemi - Haapaniemi - Käenkuja - Sörnäinen(M) - Lautatarhankatu - Vallilan kirjasto - Hattulantie - Rautalammintie - Mäkelänrinne - Uintikeskus - Radanrakentajantie - Kellosilta - Messukeskus - Pasilan asema

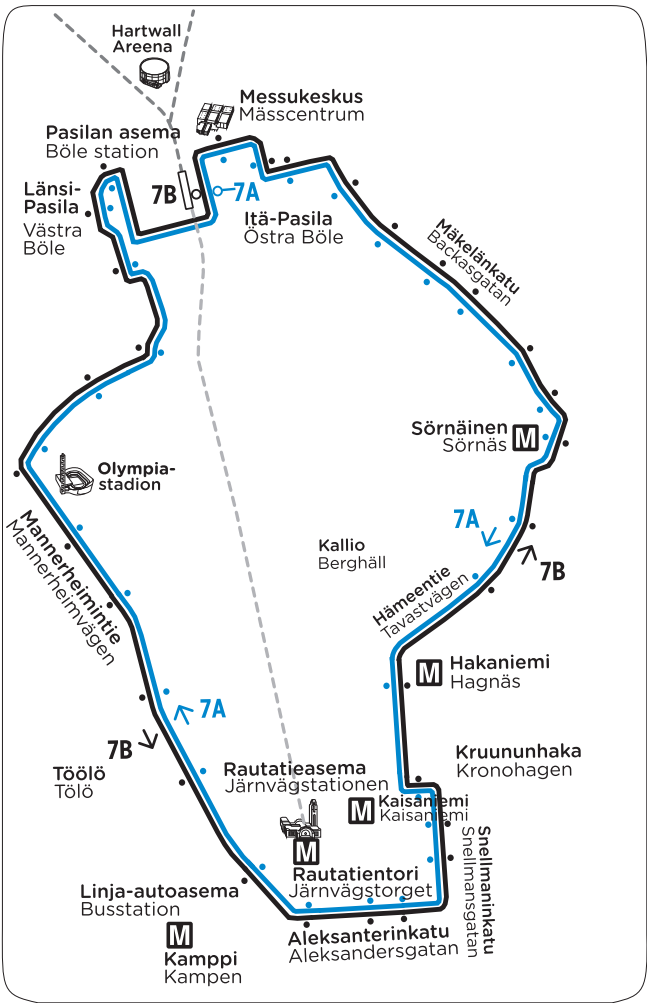
Pasilan asema - Kyllikinportti - Maistraatintori - Palkkatilanportti - Eläintarha - Auroran sairaala - Kansaneläkelaitos - Töölön halli - Ooppera - Hesperian puisto - Kansallismuseo - Lasipalatsi - Ylioppilastalo - Aleksanterinkatu - Senaatintori - Hallituskatu

Hållplatser för linje 7B:

Regeringsgatan - Riksarkivet - Snellmansgatan - Hagnäs - Aspnäs - Göksgränd - Sörnäs(M) - Brädgårdsgatan - Vallgårds bibliotek - Hattulavägen - Rautalampivägen - Backasbrinken - Simcentrum - Banbyggarvägen - Klockbron - Mässcentrum - Böle station

Böle station - Kyllikkiporten - Magistratstorget - Löneboställsporten - Djurgården - Aurorasjukhuset - Folkpensionsanst. - Töölö hall - Operan - Hesperiaparken - Nationalmuseet - Glaspalatset - Studenthuset - Alexandersgatan - Senatstorget - Regeringsgatan

7A, 7B



Lasipalatsi, Postikatu
Glaspalatset, PostgatanLänsi-Pasila, Maistraatintori
Västra Böle, Magistratstorget

Ma-pe / Må-fr

Ma-pe / Må-fr

6 07 19 31 43 55
7 08 20 32 44 55
8 07 20 32 44 56
9 09 22 34 47 59
10 11 23 36 48
11 00 12 24 36 48
12 00 12 24 36 47 59
13 12 24 36 48
14-15 00 12 24 36 48
16 01 13 25 37 48
17 00 12 24 36 48
18 00 12 23 36 48
19 00 12 26 39 51
20 02 14 26 39 50
21 02 13 26 38 50
22 02 14 26 38 50
23 02 15 30

5 49
6 01 13 25 37 49
7 01 10 22 34 46 58
8 10 22 34 46 58
9 10 22 32 45 58
10-12 11 23 35 47 59
13 10 23 35 47 59
14-15 11 23 35 47 59
16 12 24 36 48 59
17 12 24 36 48
18 00 12 24 37 49
19 01 13 25 37 49
20 01 13 24 36 48 58
21 10 21 33 45 57
22 09 21 33 45 57
23 09 21 36

La / Lö

La / Lö

6 10 22 34 46 58
7 10 22 33 46 58
8 10 22 34 46 56
9 08 18 32 44 57
10 10 23 36 48
11 01 13 22 34 45 57
12 09 20 35 47 59
13 11 24 36 48
14-16 00 12 24 36 48
17 00 12 25 38 50
18 02 14 27 40 53
19 04 16 29 41 53
20 05 17 29 41 53
21 05 16 28 40 52
22 05 17 29 40 52
23 04 17 32

5 50
6-8 02 14 26 38 50
9 02 14 24 35 47 59
10 11 23 35 47
11-12 00 12 24 36 48
13 00 11 24 36 48
14-17 00 12 24 36 48
18 00 12 24 37 49
19 01 13 25 37 49
20 01 13 24 35 47 58
21 10 21 33 45 57
22 09 21 33 45 56
23 08 20 35

Lasipalatsi, Postikatu
 Glaspalatset, Postgatan

Länsi-Pasila, Maistraatintori
 Västra Böle, Magistratstorget

Su / Sö

Su / Sö

7	20	32	44	56	
8	08	20	32	43	55
9	07	19	32	44	56
10	08	20	32	45	57
11	09	21	33	45	57
12	09	20	32	41	55
13	07	19	31	43	55
14	07	19	31	44	56
15-16	08	20	32	44	56
17	08	21	34	46	58
18	10	23	36	50	
19	02	15	28	40	52
20	04	16	27	40	52
21	03	15	26	38	50
22	03	15	27	38	50
23	02	14	29		

6	59					
7	10	26	38	50		
8	02	14	26	38	50	
9	02	14	26	35	47	59
10	11	23	35	47		
11	00	12	25	37	49	
12-16	01	13	25	37	49	
17	01	13	25	37	47	58
18	10	22	35	47	59	
19	11	24	36	48		
20	00	12	24	35	46	58
21	09	21	33	45	57	
22	09	21	33	45	55	
23	07	19	34			

Linja korvaa raitioliikennettä Pasilankadun ratatyön ajan 1.6. - 13.9.2015.
 Raitiolinjat 7A ja 7B liikennöivät poikkeusreittejä.

Linjalla kelpaavat samat liput kuin raitioliikenteessä. Lisätiedot lippujen kelpoisuudesta www.hsl.fi/pasila tai puh. (09) 4766 4000 (ma-pe klo 7-19, la-su klo 9-17)

Linjen ersätter spårvagnstrafiken under banarbeten på Bölegatan 1.6 - 13.9.2015. Spårvagnslinjer 7A och 7B trafikerar på undantagsrutter.

På linjen gäller samma biljetter som i spårvagnstrafiken. Mer information om biljetternas giltighet: www.hsl.fi/sv/böle eller tfn (09) 4766 4000 (mån-fre kl. 7-19, lör-sön kl. 9-17)

Liikennöidään matalalattiabusseilla. / Trafikerar med låggolvsbussar.

Transdev Vantaa Oy; puh. 09 878 9170 tfn

Linjan 7 pysäkit:

Postitalo - Lasipalatsi - Kansallismuseo - Hesperian puisto - Ooppera - Töölön kisahalli - Jäähalli - Auroran sairaala - Eläintarha - Teollisuuskatu - Pasilan asema - Maistraatinportti - Kyllikinportti - Maistraatintori

Maistraatintori - Palkkatilanportti - Palkkatilanportti - Pasilan asema - Pasilansilta - Savonkatu - Eläintarha - Auroran sairaala - Jäähalli - Töölön kisahalli - Hesperian puisto - Kansallismuseo - Postitalo

Hållplatser för linje 7:

Posthuset - Glaspalatset - Nationalmuseet - Hesperiaparken - Operan - Tölö sporthall - Ishallen - Aurorasjukhuset - Djurgården - Industrigatan - Böle station - Magistratporten - Kyllikkiporten - Magistratstorget

Magistratstorget - Löneboställsporten - Löneboställsporten - Böle station - Bölebro - Savolaxgatan - Djurgården - Aurorasjukhuset - Ishallen - Tölö sporthall - Hesperiaparken - Nationalmuseet - Posthuset

Jätkäsaari Busholmen	Arabia Arabia
Ma-pe / Må-fr	Ma-pe / Må-fr
5 51	5 20â 31â 40â 51â 57â
6 02 11 20 27 35 43 51 58	6 01â 04 12 20 27 34 42 50 58
7 05 13 22 30 39 48 57	7 06 15 22 30 38 46 54
8 05 13 21 29 37 47 57	8 04 14 23 31 40 48 56
9 07 17 27 37 39v 47 57	9 04 12 22 32 42 52
10 07 17 29 39 50	10 02 12 22 34 44 54
11 00 10 20 30 40 50	11 04 14 24 34 44 54
12 00 10 20 30 40 50	12 04 14 24 34 44 54
13 00 10 20 30 40 49 59	13 04 14 24 34 44 54
14 09 19 29 38 46 55	14 03 10 18 27 35 42 49 57
15 04 12 20 28 36 45 54	15 05 13 20 30 38 46 55
16 02 09 18 26 34 42 50 58	16 03 10 18 27 35 43 51 59
17 06 14 22 29 37 44 52	17 07 15 23 31 39 47 55
18 00 08 16 24 31 39 47 55	18 03 11 19 27 37 47 57
19 04 14 24 34 44 47v 56	19 07 17 29 39 52
20 08 18 30 42 54	20 04 16 28 40 52
21 06 18 30 42 54	21 04 16 28 40 52
22 06 18 30 42v 54v	22 04 16 28 40 52
23 04v 16v 28v	

La / Lö	La / Lö
5 55	5 23â 35â 47â 59â
6-8 07 19 31 43 55	6-7 05 17 29 41 53
9-18 05 15 25 35 45 55	8 05 17 29 30â 41 53
19 05 14 24 26v 35 45 56	9 05 16 26 36 46 56
20-21 08 20 32 44 56	10 06 16 26 36 46 48â 56
22 08 20 32 43v 55v	11 06 16 26 36 46 56
23 06v 18v 30v	12-18 07 17 27 37 47 57
	19-22 07 19 31 43 55

Su / Sö	Su / Sö
6 55	6 26â 38â 50â
7 07 19 31 43 55	7 02â 14â 16 28 40 52
8 07 19 31 44 56	8 04 16 28 40 52
9 08 21 33 45 57	9 04 19 31 43 55
10 10 22 34 47 59	10-14 07 19 31 43 55
11-15 11 23 35 47 59	15 07 19 31 43 57
16 11 24 37 49	16 09 21 33 45 57
17 01 13 25 37 50	17 10 22 34 47
18 02 14 27 40 50	18 00 11 26 39 51
19 05 18 31 43 55	19 03 15 27 39 51
20-21 05 17 29 41 53	20 03 15 27 39 52
22 05 16 26 38 50	21 04 15 27 39 51
23 01v 13v 25v	22 03 15 27 39 51

å) Vallilan varikon pysäkiltä / Från hållplatsen Vallgårds depå

v) Vallilan varikon pysäkillä / Till hållplatsen Vallgårds depå

Matalalattiavaunut mustalla / låggolvsvagnar med svart text

Korkealattiavaunut sinisellä / höggolvsvagnar med blå text.

Kokonaismatka-aika / total körtid 30 - 35 min

HKL-Raitioliikenne; puh. 09 310 1071 tfn

Linjan 8 pysäkit:

Saukonpaasi - Crusellinsilta - Länsisatamankatu - Ruoholahti(M) - Itämerenkatu - Marian sairaala - Perhonkatu - Caloniuksenkatu - Apollonkatu - Töölöntori - Ooppera - Kaupunginpuutarha - Diakoniapuisto - Urheilutalo - Helsinginkatu - Sörnäinen(M) - Lautatarhankatu - Hauhon puisto - Vallilan varikko - Paavalin kirkko - Kyläsaarenkatu - Toukoniitty - Arabiankatu - Arabianranta

Arabianranta - Arabiankatu - Toukoniitty - Kyläsaarenkatu - Paavalin kirkko - Vallilan varikko - Hauhon puisto - Lautatarhankatu - Sörnäinen(M) - Kustaankatu - Helsinginkatu - Urheilutalo - Diakoniapuisto - Kaupunginpuutarha - Ooppera - Töölöntori - Apollonkatu - Caloniuksenkatu - Perhonkatu - Marian sairaala - Itämerenkatu - Ruoholahti(M) - Länsisatamankatu - Crusellinsilta - Saukonpaasi

Hållplatser för linje 8:

Utterhällen - Crusellbron - Västrahammsgatan - Gräsviken(M) - Östersjögatan - Maria sjukhus - Perhogatan - Caloniusgatan - Apollogatan - Tölötorg - Operan - Stadsträdgården - Diakoniparken - Idrottshuset - Helsingegatan - Sörnäs(M) - Brädgårdsgatan - Hauho parken - Vallgårds depå - Pauluskyrkan - Byholmsgatan - Majängen - Arabiagatan - Arabiastranden

Arabiastranden - Arabiagatan - Majängen - Byholmsgatan - Pauluskyrkan - Vallgårds depå - Hauhoparken - Brädgårdsgatan - Sörnäs(M) - Gustavsgatan - Helsingegatan - Idrottshuset - Diakoniparken - Stadsträdgården - Operan - Tölötorg - Apollogatan - Caloniusgatan - Perhogatan - Maria sjukhus - Östersjögatan - Gräsviken(M) - Västrahammsgatan - Crusellbron - Utterhällen

9

Länsiterminaali - Rautatieasema - 10.8.2015-19.6.2016

Pasila

Västra terminalen - Järnvägsstationen - Böle

Raitiolinjat 1-10

Länsiterminaali Västra terminalen		Pasila Böle	
Ma-pe / Må-fr		Ma-pe / Må-fr	
6	00 13 24 36 48 58	5	33b 47b 59b
7	07 15 23 31 39 47 55	6	00 09 17 25 34 44 52 59
8	03 11 19 27 35 44 52	7	06 14 21 30 38 45 53
9	00 08 16 24 33 41 48 55	8	02 10 18 26 34 42 50 58
10	02 09 17 25 33 43 53	9	06 14 22 30 38 46 54
11	03 13 23 33 43 53	10-11	03 13 23 33 43 53
12	03 13 23 33 42 52	12	03 13 23 29b 33 43 53
13	00 08 16 24 33 43 53	13	03 13 23 32 40 48 55
14	03 12 20 28 35 43 50 58	14	03 10 18 26 35 43 50 58
15	06 15 23 31 39 47 55	15	06 14 22 29 37 46 55
16	03 12 20 29 38 46 54	16	03 11 19 27 35 43 52
17	02 10 18 26 35 43 51 58	17	00 08 17 25 33 41 49 56
18	06 14 21 29 36 45 53	18	04 13 21 34 44 54
19	02 13 14n 23 33 43 53	19	04 14 24 33 43 53
20	03 13 23 33 43 53	20	03 13 23 33 40 52
21	05 17 23n 29 41 53	21	04 16 30 42 54
22	05 17 29 43 57	22	08 20 32 46
23	08 20 37 57	23	04 24 45
0	18 38 53n	0	05 20 40
1	13n 33n 53n	1	00 20

La / Lö		La / Lö	
5	57	5	31b 44b 56b
6	10 22 34 46 58	6	01 13 22 31 43 53
7	10 20 30 40 50	7-8	03 13 23 33 43 53
8-18	00 10 20 30 40 50	9-18	00 10 20 30 40 50
19	00 10 20 30 40 52	19	00 10 20 32 44 56
20-22	04 16 28 40 52	20-21	08 20 32 44 56
23	04 17 21n 37 57	22	08 20 32 44
0	18 38 53n	23	03 24 45
1	13n 33n 53n	0	05 20 40
		1	00 20

Länsiterminaali Västra terminalen	Pasila Böle
Su / Sö	Su / Sö
6 00 20 33 43 53	5 37b 56b
7 02 16 28 39 51	6 11b 20b 27b 34b 35 50
8 00 09 21 33 45 57	7 02 12 22 32 46 58
9 09 21 33 45 57	8-9 10 22 34 46 58
10 09 22 34 46 58	10 10 14b 22 34 46 58
11 10 19 31 43 55	11-15 10 22 34 46 58
12-13 07 19 31 43 55	16 10 22 35 47
14 07 18 30 42 54	17 00 12 24 36 49
15-16 06 18 30 42 54	18 02 16 27 39 51
17 06 18 31 43 56	19-21 04 16 28 40 52
18 08 21 33n 41 53	22 04 16 31 46
19 04 16 28 41 53	23 06 26 46
20 05 17 28 40 52	0 05 20 40
21 04 16 28 40 52	1 00 20
22 04 15 23n 28 41 54	
23 07 20 40 58	
0 18 38 53n	
1 13n 33n 53n	

b) Helsinginkadun pysäkiltä / Från hållplatsen Helsingegatan

n) Helsinginkadun pysäkillä / Till hållplatsen Helsingegatan

Matalalattiavaunut mustalla / låggolvsvagnar med svart text

Korkealattiavaunut sinisellä / höggolvsvagnar med blå text.

Kokonaismatka-aika / total körtid 30 - 37 min

HKL-Raitioliikenne; puh. 09 310 1071 tfn

Linjan 9 pysäkit:

Länsiterminaali - Bunkkeri - Huutokonttori - Länsilinkki - Ruoholahden villat - Kampintori - Simonkatu - Rautatieasema - Kaisaniemi - Varsapuistikko - Hakaniemi - Kallion virastotalo - Karhupuisto - Kaarlenkatu - Helsinginkatu - Fleminginkatu - Sturenkatu - Kotkankatu - Pasilan konepaja - Jämsänkatu - Asemapäällikönkatu - Kellosilta - Messukeskus - Pasilan asema

Pasilan asema - Asemapäällikönkatu - Jämsänkatu - Pasilan konepaja - Kotkankatu - Sturenkatu - Fleminginkatu - Helsinginkatu - Kaarlenkatu - Karhupuisto - Kallion virastotalo - Hakaniemi - Varsapuistikko - Kaisaniemi - Rautatieasema - Simonkatu - Kampintori - Ruoholahden villat - Länsilinkki - Huutokonttori - Bunkkeri - Länsiterminaali

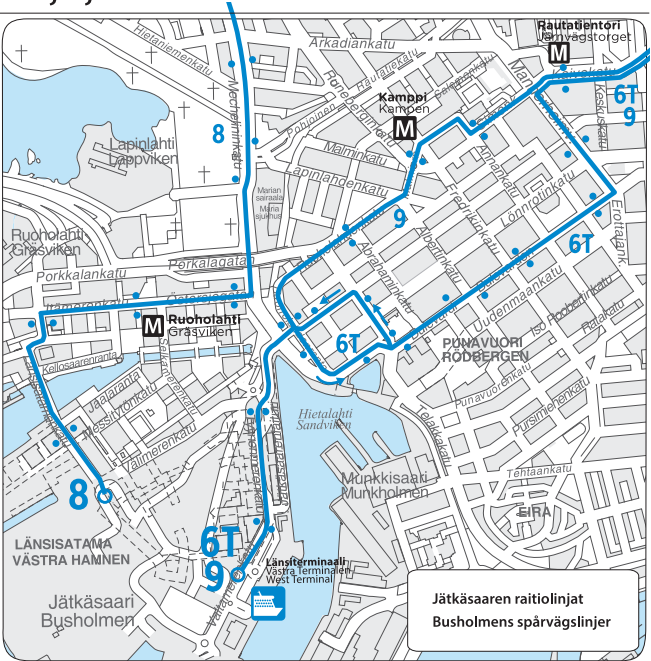
Hållplatser för linje 9:

Västra terminalen - Bunkern - Uppropskontoret - Västra länken - Gräsviksvillorna - Kamptorget - Simonsgatan - Järnvägsstationen - Kajsaniemi - Fölskvären - Hagnäs - Ämbetsh. i Berghäll - Björnparken - Karlsgatan - Helsingegatan - Flemingsgatan - Sturegatan - Kotkagatan - Fredriksb. verkstad - Jämsägatan - Stinsgatan - Klockbron - Mässcentrum - Böle station

Böle station - Stinsgatan - Jämsägatan - Fredriksb. verkstad - Kotkagatan - Sturegatan - Flemingsgatan - Helsingegatan - Karlsgatan - Björnparken - Ämbetsh. i Berghäll - Hagnäs - Fölskvären - Kajsaniemi - Järnvägsstationen - Simonsgatan - Kamptorget - Gräsviksvillorna - Västra länken - Uppropskontoret - Bunkern - Västra terminalen

6T, 8, 9

Raitiolinjat 1-10



Jätkäsaaren raitiolinjat
Busholmens spårvägslinjer

Kirurgi Kirurgen	Pikku Huopalahti Lillhoplax
Ma-pe / Må-fr	Ma-pe / Må-fr
5 46m 55 55m	5 39a 48a 59a
6 02m 04 15 24 25m 32 40 43m 47 55	6 00 08a 09 16 24 33 40 44a 47 53 59
7 02 07m 08 14 20 26 32 38 44 50 56	7 05 11 17 23 29 35 41 47 53 59
8 02 08 14 20 26 32 38 44 49 55	8 05 11 16 22 28 34 40 46 52 58
9 01 07 13 19 25 31 37 43 49 55	9 04 10 16 22 28 34 41 47 53 59
10 01 07 14 20 26 32 37 43 49 55	10 05 11 17 23 29 35 41 47 53
11 01 07 13 19 26 33 41 49 56	11 00 02t 07 15 22 29 37 44 46t 52 59
12-13 04 11 19 26 34 41 49 56	12 07 14 22 29 36 44 51 59
14 04 11 17m 18 26 34 39m 42 49 55	13 06 14 21 29 36 44 51 59
15 01 07 13 19 25 31 37 44 50 56	14 06 14 21 28 33 39 45 51 57
16-17 02 08 14 20 26 32 38 44 50 56	15 03 10 16 22 28 34 40 46 52 58
18 02 08 14 19 25 31 37 44 49 56	16-17 04 10 16 22 28 34 40 46 52 58
19 02 08 16 23 31 38 46 53	18 04 12 18 24 30 36 42 46t 50 57
20 03 13 14o 23 33 43 53	19 05 12 15t 20 27 35 42 49 58
21 03 13 23 31 41 51	20 02t 08 18 28 38 48 58
22 00 10 20 31 43 55	21 08 18 28 38 50 52t
23 08 20 30o 40o	22 02 14 26 29t 38 50
	23 01 13 23t 36t 48t

La / Lö	La / Lö
7 46m 57m	7 51a
8 06 09m 18 30 41 53	8 00 03a 11 23 35 47
9 05 17 30 38m 42 52m 54	9 00 11 23 35 44a 47 53 59
10 04m 04 11 19 26 34 41 49 56	10-17 06 14 21 29 36 44 51 59
11-16 04 11 19 26 34 41 49 56	18 08 18 21t 28 38 40t 48 58
17 04 11 18 26 34 41 49 56	19-20 08 18 28 38 48 58
18 04 11 19 29 33o 39 49 59	21 08 18 28 38 50
19-21 09 19 29 39 49 59	22 02 14 26 28t 38 50
22 09 19 31 43 55	23 01 13 23t 35t 47t
23 08 20 31o 41o	

Kirurgi Kirurgen	Pikku Huopalahti Lillhoplax
Su / Sö	Su / Sö
8 59 59m	8 44a 59a
9 14 29 37m 44 58	9 13 14a 28 40 53
10 10 22 35 46 58	10-16 04 16 28 40 52
11-16 11 23 35 47 59	17 04 18 31 44 56
17 13 26 38 51	18 09 21 32 44 57
18 02 14 26 39 51	19-20 09 21 33 45 57
19-21 02 14 26 38 50	21 08 20 32 44 56
22 02 15 29 37o 48	22 09 21 33 45
23 03 18 27o 42o	23 00 15 30t 45t

m) Töölön hallin pysäkiltä / Från hållplatsen Tölö hall

t) Töölön hallin pysäkillä / Till hållplatsen Tölö hall

a) Oopperan pysäkiltä / Från hållplatsen Operan

o) Oopperan pysäkillä / Till hållplatsen Operan

Kokonaismatka-aika / total körtid 25 - 30 min

HKL-Raitioliikenne; puh. 09 310 1071 tfn

Linjan 10 pysäkit:

Kirurgi - Johanneksen kirkko - Kolmikulma - Ylioppilastalo - Lasipalatsi - Kansallismuseo - Hesperian puisto - Ooppera - Töölön halli - Kansaneläkelaitos - Töölön tulli - Jalavatie - Kuusitie - Tilkka - Ruskeasuo - Kytösuontie - Haapalahdenkatu - Korppaanmäki

Korppaanmäki - Haapalahdenkatu - Kytösuontie - Ruskeasuo - Tilkka - Kuusitie - Jalavatie - Töölön tulli - Kansaneläkelaitos - Töölön halli - Ooppera - Hesperian puisto - Kansallismuseo - Lasipalatsi - Ylioppilastalo - Kolmikulma - Johanneksen kirkko - Kirurgi

Hållplatser för linje 10:

Kirurgen - Johanneskyrkan - Trekanten - Studenthuset - Glaspalatset - Nationalmuseet - Hesperiaparken - Operan - Tölö hall - Folkpensionsanst. - Tölö tull - Almvägen - Granvägen - Tilkka - Brunakärr - Brånakärrsvägen - Aspviksgatan - Korpasbacka

Korpasbacka - Aspviksgatan - Brånakärrsvägen - Brunakärr - Tilkka - Granvägen - Almvägen - Tölö tull - Folkpensionsanst. - Tölö hall - Operan - Hesperiaparken - Nationalmuseet - Glaspalatset - Studenthuset - Trekanten - Johanneskyrkan - Kirurgen