

1**Kauppatori - Käpylä**

Salutorget - Kottby

1A**Eira - Kauppatori - Käpylä**

Eira - Salutorget - Kottby

Kauppatori / Eira

Salutorget / Eira

Käpylä

Kottby

Ma-pe / Må-fr**Ma-pe / Må-fr**

5 48g 59g	5 37Ar 50Ar
6 03A 13g 16A 22g 29A 42A 53A	6 02A 03Ar 13A 27A 37Ar 40A 50A
7 02g 03A 13A 23A 33A 43A 53A	7 00A 10A 20A 30A 40A 50A
8 03A 13A 23A 33A 43A 53A	8 00A 10A 20A 30A 40A 50
9 03A 13A 23A 53	9 00 05h 20 26h 34h 45 55h
10 17 37 59	10 05 27 50
11 22 43	11 11 32 54
12 04 26 48	12 16 37 59
13 10 31 53	13 21 43
14 15 39 54g 55	14 05 27A 34Ar 50A 54Ar
15 01A 11A 21A 24g 31A 41A 51A	15 08A 14Ar 18A 28A 38A 48A 58A
16 01A 11A 21A 31A 41A 51A	16 08A 18A 28A 38A 48A 58A
17 01A 11A 21A 31A 41A 51A	17 08A 18A 28A 38A 48A 58A
18 01A 11A 21A 31A 41A	18 02h 12h 20h 30h 40h 50h
	19 00h 10h 20h

r) Urheilutalon pysäköintä / Från hållplatsen Idrottshuset

g) Hattulantien pysäköintä / Från hållplatsen Hattulavägen

h) Hattulantien pysäköintä / Till hållplatsen Hattulavägen

Matalalattiavaunut mustalla / låggolvsvagnar med svart text

Korkealattiavaunut sinisellä / höggolvsvagnar med blå text.

1: Kokonaismatka-aika / total körtid 25 - 30 min

1A: Kokonaismatka-aika / total körtid 30 - 40 min

HKL-Raitiliikenne; puh. 09 310 1071 tfn

Linjan 1 pysäkit:

Kauppatori - Hallituskatu - Kansallisarkisto - Snellmaninkatu - Hakaniemi - Kallion virastotalo - Karhupuisto - Kaarlenkatu - Urheilutalo - Brahenkatu - Roineentie - Hattulantie - Rautalammintie - Mäkelänrinne - Uintikeskus - Pyöräilystadion - Koskelantie - Kimmontie - Käpylänaukio - Metsolantie - Pohjolanaukio

Pohjolanaukio - Metsolantie - Käpylänaukio - Kimmontie - Koskelantie - Pyöräilystadion - Uintikeskus - Mäkelänrinne - Rautalammintie - Hattulantie - Roineentie - Brahenkatu - Urheilutalo - Kaarlenkatu - Karhupuisto - Kallion virastotalo - Hakaniemi - Snellmaninkatu - Kansallisarkisto - Hallituskatu - Senaatintori - Kauppatori

Hållplatser för linje 1:

Salutorget - Regeringsgatan - Riksarkivet - Snellmansgatan - Hagnäs - Ämbetsh. i Berghäll - Björnparken - Karlsgatan - Idrottshuset - Brahegatan - Roinevägen - Hattulavägen - Rotalampivägen - Backasbrinken - Simcentrum - Velodrom - Forsbyvägen - Kimmovägen - Kottbyplatsen - Metsolavägen - Pohjolaplatsen

Pohjolaplatsen - Metsolavägen - Kottbyplatsen - Kimmovägen - Forsbyvägen - Velodrom - Simcentrum - Backasbrinken - Rotalampivägen - Hattulavägen - Roinevägen - Brahegatan - Idrottshuset - Karlsgatan - Björnparken - Ämbetsh. i Berghäll - Hagnäs - Snellmansgatan - Riksarkivet - Regeringsgatan - Senatstorget - Salutorget

Linjan 1A pysäkit:

Telakkakatu - Perämiehenkatu - Eiran sairaala - Kapteeninkatu - Neitsytpolku - Kaivopuisto - Olympialaituri - Eteläranta - Kauppatori - Hallituskatu - Kansallisarkisto - Snellmaninkatu - Hakaniemi - Kallion virastotalo - Karhupuisto - Kaarlenkatu - Urheilutalo - Brahenkatu - Roineentie - Hattulantie - Rautalammintie - Mäkelänrinne - Uintikeskus - Pyöräilystadion - Koskelantie - Kimmontie - Käpylänaukio - Metsolantie - Pohjolanaukio

Pohjolanaukio - Metsolantie - Käpylänaukio - Kimmontie - Koskelantie - Pyöräilystadion - Uintikeskus - Mäkelänrinne - Rautalammintie - Hattulantie - Roineentie - Brahenkatu - Urheilutalo - Kaarlenkatu - Karhupuisto - Kallion virastotalo - Hakaniemi - Snellmaninkatu - Kansallisarkisto - Hallituskatu - Senaatintori - Kauppatori - Eteläranta - Olympialaituri - Kaivopuisto - Neitsytpolku - Kapteeninkatu - Eiran sairaala - Perämiehenkatu - Telakkakatu

Hållplatser för linje 1A:

Docksgatan - Styrmansgatan - Eira sjukhus - Kaptensgatan - Jungfrustigen - Brunnsparken - Olympiakajen - Södra kajen - Salutorget - Regeringsgatan - Riksarkivet - Snellmansgatan - Hagnäs - Ämbetsh. i Berghäll - Björnparken - Karlsgatan - Idrottshuset - Brahegatan - Roinevägen - Hattulavägen - Rotalampivägen - Backasbrinken - Simcentrum - Velodrom - Forsbyvägen - Kimmovägen - Kottbyplatsen - Metsolavägen - Pohjolaplatsen

Pohjolaplatsen - Metsolavägen - Kottbyplatsen - Kimmovägen - Forsbyvägen - Velodrom - Simcentrum - Backasbrinken - Rotalampivägen - Hattulavägen - Roinevägen - Brahegatan - Idrottshuset - Karlsgatan - Björnparken - Ämbetsh. i Berghäll - Hagnäs - Snellmansgatan - Riksarkivet - Regeringsgatan - Senatstorget - Salutorget - Södra kajen - Olympiakajen - Brunnsparken - Jungfrustigen - Kaptensgatan - Eira sjukhus - Styrmansgatan - Docksgatan

Olympiaterminaali Olympiaterminalen	Nordenskiöldinkatu Nordenskiöldsgatan
Ma-pe / Må-fr	Ma-pe / Må-fr
6 01 11 21 33 43 54	5 43a 50
7 05 15 25 37 48 58	6 02 14 26 38 48 57
8 08 18 28 39 49 59	7 07 17 27 37 46 54
9 09 19 29 38 47 57	8 04 14 24 34 44 54
10 07 17 27 37 47 57	9 04 14 25 35 45 55
11 07 17 27 37 47 57	10 05 15 25 35 45 55
12 07 17 27 37 47 57	11 05 15 25 35 45 55
13 07 17 27 37 47 57	12 05 16 25 35 45 55
14 07 17 27 37 47 57	13 05 15 25 35 45 55
15 07 18 28 38 48 59	14 05 15 25 35 45 55
16 09 19 30 40 50	15 05 15 25 35 45 55
17 00 11 21 31 42 51	16 05 15 25 35 45 55
18 00 10 20 30 40 51 59	17 06 16 26 36 46 56
19 08 18 28 37 47 58	18 06 16 26 36 46 57
20 07 16 26 35 46 56	19 07 17 27 37 47 57
21 05 15 25 37 49	20 09 10t 22 34 46 58
22 01 13 25 39 51	21 10 22 34 35t 46 58
23 03 14 29 49	22 11 23 35 48
0 09 27 47	23 00 08t 20 40
1 07o 27o 47o	0 00 21 41
	1 01 21

La / Lö	La / Lö
6 04 16 28 40 51	5 33a 52
7 02 14 26 36 46 57	6 04 16 28 40 50 59
8 07 17 27 37 47 57	7 10 20 30 40 49 59
9 07 17 27 36 46 57	8 09 19 29 39 48 58
10 07 17 25 35 45 55	9 08 17 27 37 47 57
11 05 15 25 35 45 56	10-15 07 17 27 37 47 57
12-14 06 16 26 36 46 56	16 07 17 27 36 46 56
15 06 16 26 36 47 57	17 07 17 27 37 47 58
16-17 07 17 27 37 47 57	18 08 18 28 38 48 59
18 07 16 26 36 46 56	19 09 11t 19 29 39 50
19 06 16 26 34 44 53	20 00 11 23 35 47 50t 59
20 04 15 26 36 46 56	21 11 23 35 47 59
21 06 16 28 37 49	22 12 24 36 48
22 01 13 26 38 49	23 02 08t 22 42 44t
23 01 13 29 49	0 02 23 43
0 09 27 47	1 03 23
1 07o 27o 47o	

Olympiaterminaali

Olympiaterminalen

Nordenskiöldinkatu

Nordenskiöldsgatan

Su / Sö

Su / Sö

7 01 13 24 37 46 55

6 58a

8 07 20 33 45 57

7 05 17 33 46 58

9 09 21 33 45 58

8 09 19 31 43 55

10 10 21 33 45 58

9 06 18 30 42 52

11 11 23 35 47

10-16 04 16 28 40 52

12 01 14 27 39 51

17 04 16 28 41 53

13 05 18 31 44 57

18 05 17 29 41 53

14 10 22 35 48

19 06 18 31 44 57

15 01 14 26 39 52

20 09 21 34 46 58

16 05 18 30 43 56

21 10 22 35 47 59

17 09 22 34 47

22 12 24 37 49

18 00 13 26 38 51

23 01 05t 21 29t 41

19 04 17 30 41 54

0 00 20 40

20 07 19 31 43 55

1 00 20

21 08 20 32 44 56

22 07 19 31 43 56

23 10 29 49

0 09 27 47

1 07o 27o 47o

t) Töölön hallin pysäkillä / Till hållplatsen Tölö hall

a) Oopperan pysäkillä / Från hållplatsen Operan

o) Oopperan pysäkillä / Till hållplatsen Operan

Matalalattiavaunut mustalla / låggolvsvagnar med svart text

Korkealattiavaunut sinisellä / höggolvsvagnar med blå text.

Kokonaismatka-aika / total körtid 25 - 30 min

HKL-Raitiliikenne; puh. 09 310 1071 tfn

Linjan 2 pysäkit:

Olympialaituri - Eteläranta - Kauppatori - Senaatintori - Aleksanterinkatu - Mikonkatu - Rautatieasema - Simonkatu - Kamppi(M) - Kauppakorkeakoulu - Sammonkatu - Apollonkatu - Töölöntori - Ooppera - Töölön halli - Kansaneläkelaitos - Auroran sairaala - Eläintarha

Eläintarha - Auroran sairaala - Kansaneläkelaitos - Töölön halli - Ooppera - Töölöntori - Apollonkatu - Sammonkatu - Kauppakorkeakoulu - Kamppi (M) - Simonkatu - Rautatieasema - Mikonkatu - Aleksanterinkatu - Senaatintori - Kauppatori - Eteläranta - Olympialaituri

Hållplatser för linje 2:

Olympiakajen - Södra kajen - Salutorget - Senatstorget - Alexandersgatan - Mikaelsgatan - Järnvägsstationen - Simonsgatan - Kampen(M) - Handelshögskolorna - Sampogatan - Apollogatan - Tölötorg - Operan - Tölö hall - Folkpensionsanst. - Aurorasjukhuset - Djurgården

Djurgården - Aurorasjukhuset - Folkpensionsanst. - Tölö hall - Operan - Tölötorg - Apollogatan - Sampogatan - Handelshögskolorna - Kampen (M) - Simonsgatan - Järnvägsstationen - Mikaelsgatan - Alexandersgatan - Senatstorget - Salutorget - Södra kajen - Olympiakajen

Nordenskiöldinkatu

Olympiaterminalen - Eira - Berghäll -
Nordenskiöldsgatan

Olympiaterminaali Olympiaterminalen	Nordenskiöldinkatu Nordenskiöldsgatan
Ma-pe / Må-fr	Ma-pe / Må-fr
5 43r 52 55r	5 34r 44r 54r
6 04 07r 16 28 33r 40 52	6 02 12 22 32 42 52
7 04 14 24 24r 34 44 54	7 02 13 23 32 42 52
8 04 14 24 34 44 54	8 03 13 23 33 43 53
9 04 14 24 34 44 54	9 03 13 23 33 43 53
10 04 14 24 34 44 54	10 03 13 23 33 43 53
11 04 14 24 34 44 54	11 03 13 23 33 43 53
12 04 14 24 34 44 54	12 03 13 23 33 43 53
13 04 14 24 34 44 54	13 03 13 23 33 43 53
14 04 14 24 34 44 54	14 03 13 23 33 43 53
15 04 14 24 34 44 54	15 03 13 23 33 43 54
16 04 14 24 34 44 54	16 04 14 24 35 45 55
17 04 14 24 34 44 54	17 06 16 26 36 46 56
18 04 14 24 34 44 54	18 06 17 25 34 44 54
19 04 14 24 34 44 54	19 04 14 25 34 43 53
20 04 14 24 36 48	20 02 13 23 33 43 53
21 00 12 24 36 48	21 05 17 20u 29 41 54 57u
22 00 12 24 36 48	22 09 21 33 44
23 00 12u 24 44	23 00 09u 21 40 43u
0 04 24 44	0 00 20 40
1 04u 24u 44u	1 00 20

La / Lö	La / Lö
5 44r 52 56r	5 38r 50r 58
6 03 08r 16 28 40 52 58r	6 10 21 32 44 56
7 04 14 24 35 45 55	7-8 06 16 26 36 46 56
8 05 15 25 35 45 55	9 05 15 25 35 45 53
9 05 15 25 35 44 54	10-14 02 12 22 32 42 52
10 04 06r 14 24 34 44 54	15 02 13 23 33 43 53
11-12 04 14 24 34 44 54	16-18 03 13 23 33 43 53
13-16 05 15 25 35 45 55	19 02 12 21 32 43 54
17-19 04 14 24 34 44 54	20 04 14 24 34 44 56
20 04 15 25 36 48	21 05 08u 17 29 41 55 58u
21-22 00 12 24 36 48	22 07 19 31 43
23 00 12 26 46	23 00 08u 20 30u 40
0 06 26 46	0 00 20 40
1 06u 26u 46u	1 00 20

Olympiaterminaali Olympiaterminalen	Nordenskiöldinkatu Nordenskiöldsgatan
Su / Sö	Su / Sö
6 58r	6 38r 50r
7 10r 15 26r 27 39 55	7 01r 10 23r 28 40 52
8 08 12r 21 33 43 55	8 04 16 28 40 52
9 07 19 31 43 55	9 04 16 28 40 50
10 07 17 29 41 53	10 01 13 26 39 51
11 05 17 29 41 53	11 03 15 28 41 54
12 05 18 30 42 54	12 06 18 32 45 58
13-17 06 18 30 42 54	13 11 24 37 49
18 07 19 31 43 55	14 02 15 28 41 53
19 07 19 31 43 56	15 06 19 32 45 57
20 09 22 34 46 59	16 10 23 36 49
21 11 23 35 47 59	17 01 14 27 40 53
22 11 23 35 47	18 05 18 31 44 57
23 00 12 24 44	19 10 23 36 49
0 04 23 43	20 01 13 25 38 50
1 03u 23u 43u	21 02 14 26 38 50
	22 02 14 27 41 46u
	23 00 20 23u 40
	0 00 20 40
	1 00 20

r) Urheilutalon pysäkiltä / Från hållplatsen Idrottshuset

u) Urheilutalon pysäkillä / Till hållplatsen Idrottshuset

Matalalattiavaunut mustalla / låggolvsvagnar med svart text

Korkealattiavaunut sinisellä / höggolvsvagnar med blå text.

Kokonaismatka-aika / total körtid 30 - 35 min

HKL-Raitioliikenne; puh. 09 310 1071 tfn

Linjan 3 pysäkit:

Olympialaituri - Kaivopuisto - Neitsytpolku - Kapteeninkatu - Eiran sairaala - Viiskulma - Iso Roobertinkatu - Fredrikinkatu - Erottaja - Ylioppilastalo - Rautatieasema - Kaisaniemi - Varsapuistikko - Hakaniemi - Kallion virastotalo - Karhupuisto - Kaarlenkatu - Urheilutalo - Porvoonkatu - Linnanmäki - Karjalankatu - Eläintarha

Eläintarha - Karjalankatu - Linnanmäki - Porvoonkatu - Urheilutalo - Kaarlenkatu - Karhupuisto - Kallion virastotalo - Hakaniemi - Varsapuistikko - Kaisaniemi - Rautatieasema - Ylioppilastalo - Erottaja - Fredrikinkatu - Iso Roobertinkatu - Viiskulma - Eiran sairaala - Kapteeninkatu - Neitsytpolku - Kaivopuisto - Olympialaituri

Hållplatser för linje 3:

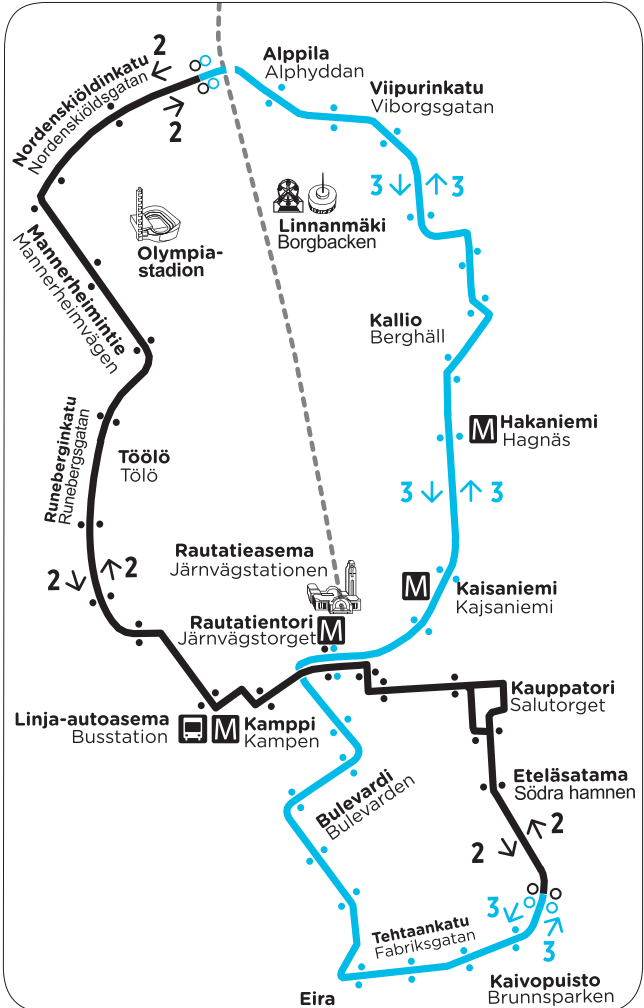
Olympiakajen - Brunnsparcken - Jungfrustigen - Kaptensgatan - Eira sjukhus - Femkanten - Stora Robertsgatan - Fredriksgatan - Skillnaden - Studenthuset - Järnvägsstationen - Kajsaniemi - Fölskvären - Hagnäs - Ämbetsh. i Berghäll - Björnparken - Karlsgatan - Idrottshuset - Borgågatan - Borgbacken - Karelargatan - Djurgården

Djurgården - Karelargatan - Borgbacken - Borgågatan - Idrotts huset - Karlsgatan - Björnparken - Ämbetsh. i Berghäll - Hagnäs - Fölskvären - Kajsaniemi - Järnvägsstationen - Studenthuset - Skillnaden - Fredriksgatan - Stora Robertsgatan - Femkanten - Eira sjukhus - Kaptensgatan - Jungfrustigen - Brunnsparken - Olympiakajen

11.8.2014-14.6.2015

2, 3

1-10



4

Katajanokka - Munkkiniemi

11.8.2014-31.8.2014

4T

Katajanokan terminaali - Munkkiniemi

Skatuddens terminal - Munksnäs

Katajanokka / Katajanokan
terminaaliSkatudden / Skatuddens
terminal

Munkkiniemi

Munksnäs

Ma-pe / Må-fr

Ma-pe / Må-fr

5 31m 41m 44 51m 57
6 06m 07 17 20m 24 31 38
 38m 46 53
7 01 07 13 14m 19 25 31
 37 43 49 55
8 01 07 13 19 25 31 37 43
 49 55
9 01 07 13T 19 25T 31 37T
 43 49T 55
10 01T 07 13T 19 25T 30 36
 42 48 54
11 00 07 13 19 26 33 36o
 41 49 56
12-13 04 11 19 26 34 41 49 56
14 04 11 19 20m 26 34 41
 43m 47 53 59
15 05 11 17 23 29 35 42 48
 54
16 00 06 12 18 24 30 36 42
 48 54
17 00T 06 12T 18 24T 30
 36T 42 48T 54
18 00 06 11 17 23 30 36 43
 49 56
19 02 09 11o 16 24 31 39
 46 54
20 01 10 20 23o 30 40T 50
21 00T 10 20T 31 41 51
22 02 12 22 32 45 58
23 09 22 35 40o 51
0 12 32 52
1 12 32 52o

5 23a 36a 45 46a 55
6 03a 05 14a 16 23 30 38 45
 46a 51 57
7 03 09 15 21 27 33 39 45 51
 57
8 03 09 15 21 27 33T 39 45T
 51 57T
9 03 09T 15 21T 27 33T 39 45T
 51 57
10 03 09 15 21 27 33 39 45 51
 57
11 03 11 18 26 28t 33 41 48 50t
 56
12-13 03 11 18 26 33 41 48 56
14 03 11 18 20a 26 33 38 44 50
 56
15 02 08 14 20 26 32 38 44 50
 56
16 02 08 14 20T 26 33T 39 45T
 51 57T
17 03 09T 15 21 27 33 39 45 50
 56
18 02 09 15 21 27 33 39 47 54
 56t
19 02 09 17 24 26t 32 39 47 54
20 05T 07t 15 25T 29t 35 45T 55
21 05 15 25 35 45 57
22 08 20 32 34t 44 56
23 08 19 30t 40
0 01 05t 21 41
1 01 21 41t
2 01t

4, 4T

Katajanokka / Katajanokan
terminaali
Skatuddden / Skatuddens
terminal

Munkkiniemi
Munksnäs

La / Lö	La / Lö
5 32m 42m 45 54m	5 26a 41a 45 55
6 00 15 26m 30 44 56	6 07 18 30 42 54
7-8 08 20 32 44 56	7 06 18 30 42 54
9 08 15T 20 28T 32 42T 52 56T	8 06 18 30 42 51Ta 54
10 03 10T 18 25T 33 40 48 55	9 06T 07Ta 18 26a 30T 34Ta 42 50T 57
11-16 03 10 18 25 33 40 48 55	10 04 11 18 26 33 41 48 56
17 03 10T 18 25T 33 40T 48 55T	11-15 03 11 18 26 33 41 48 56
18 03 10 19 29 39 50	16 03 11 18 26 33T 41 48T 56
19 00 10 20 30 32o 40 50	17 03T 11 18T 26 33 40 48 56
20 00 10 20 30 40T 50	18 04 14 16t 24 34 44 47t 54
21 00T 10 20T 31 41 51	19 04 14 24 34 44 54
22 02 12 22 32 45 58	20 04T 14 24T 34 44T 54
23 10 23 36 40o 52	21 04 14 24 34 45 57
0 12 32 52	22 08 20 22t 32 44 56
1 12 32 52o	23 08 20 30t 40
	0 01 05t 21 41
	1 01 21 40t
	2 00t

Su / Sö	Su / Sö
6 49m	6 43a 58a
7 04 04m 19 34 49	7 03 18 33 48
8 04 19 34 49	8 03 18 33 48T
9 05 20T 32To 34 49	9 05 09a 11Ta 20 36T 51
10 04 16T 24To 28 40T 52	10 03Ta 06T 27 29a 39 51
11-16 04 16 28 40 52	11-15 03 15 27 39 51
17 04T 16 28T 40 52T	16 03 15 27T 39 51T
18-19 04 16 28 40 52	17 03 15T 27 39 51
20 04 16 28 40T 52	18-19 03 15 27 39 51
21 04T 16 28T 40 52	20 03T 15 27T 39 51T
22 07 22 37 52	21 03 18 33 37t 48
23 08 23 36 52	22 02 18 23t 36 51
0 12 32 52	23 06 20 40
1 12 32 52o	0 00 08t 20 40
	1 00 20 40t
	2 00t

4

Katajanokka - Munkkiniemi

1.9.2014-14.6.2015

4T

Katajanokan terminaali - Munkkiniemi

Skatuddens terminal - Munksnäs

Katajanokka / Katajanokan
terminaaliSkatudden / Skatuddens
terminal

Munkkiniemi

Munksnäs

Ma-pe / Må-fr

Ma-pe / Må-fr

5 31m 41m 44 51m 57
6 06m 07 17 20m 24 31 38
 38m 46 53
7 01 07 13 14m 19 25 31
 37 43 49 55
8-9 01 07 13 19 25 31 37 43
 49 55
10 01 07 13 19 25T 30 36T
 42 48T 54
11 00T 07 13T 19 26T 33
 36o 41 49 56
12-13 04 11 19 26 34 41 49 56
14 04 11 19 20m 26 34 41
 43m 47 53 59
15 05 11 17 23 29 35 42 48
 54
16 00 06 12T 18 24T 30 36T
 42 48T 54
17 00T 06 12 18 24 30 36
 42 48 54
18 00 06 11 17 23 30 36 43
 49 56
19 02 09 11o 16 24 31 39
 46 54
20 01 10 20 23o 30 40T 50
21 00T 10 20T 31 41 51
22 02 12 22 32 45 58
23 09 22 35 40o 51
0 12 32 52
1 12 32 52o

5 23a 36a 45 46a 55
6 03a 05 14a 16 23 30 38 45
 46a 51 57
7-8 03 09 15 21 27 33 39 45 51
 57
9 03 09 15 21 27 33 39 45T 51
 57T
10 03 09T 15 21T 27 33T 39 45T
 51 57
11 03 11 18 26 28t 33 41 48 50t
 56
12-13 03 11 18 26 33 41 48 56
14 03 11 18 20a 26 33 38 44 50
 56
15 02 08 14 20 26 32T 38 44T
 50 56T
16 02 08T 14 20T 26 33 39 45
 51 57
17 03 09 15 21 27 33 39 45 50
 56
18 02 09 15 21 27 33 39 47 54
 56t
19 02 09 17 24 26t 32 39 47 54
20 05T 07t 15 25T 29t 35 45T 55
21 05 15 25 35 45 57
22 08 20 32 34t 44 56
23 08 19 30t 40
0 01 05t 21 41
1 01 21 41t
2 01t

Katajanokka / Katajanokan
terminaali
Skatuddden / Skatuddens
terminal

Munkkiniemi
Munksnäs

La / Lö	La / Lö
5 32m 42m 45 54m	5 26a 41a 45 55
6 00 15 26m 30 44 56	6 07 18 30 42 54
7-8 08 20 32 44 56	7-8 06 18 30 42 54
9 08 20 32 33m 42 46m 52	9 06 18 26a 30 42 50T 57
10 03 10 15m 18 25T 33 39T 48 54T	10 04T 11 18T 26 33T 41 48T 56
11 03 09T 18 24T 33 40 48 55	11-14 03 11 18 26 33 41 48 56
12-15 03 10 18 25 33 40 48 55	15 03 11 18 26T 33 41T 48 56T
16 03T 10 18T 25 33T 40 48T 55	16 03 11T 18 26T 33 41 48 56
17 03T 10 18 25 33 40 48 55	17 03 11 18 26 33 40 48 56
18 03 10 19 29 39 50	18 04 14 16t 24 34 44 47t 54
19 00 10 20 30 32o 40 50	19 04 14 24 34 44 54
20 00 10 20 30 40T 50	20 04T 14 24T 34 44T 54
21 00T 10 20T 31 41 51	21 04 14 24 34 45 57
22 02 12 22 32 45 58	22 08 20 22t 32 44 56
23 10 23 36 40o 52	23 08 20 30t 40
0 12 32 52	0 01 05t 21 41
1 12 32 52o	1 01 21 40t
	2 00t

Su / Sö	Su / Sö
6 49m	6 43a 58a
7 04 04m 19 34 49	7-8 03 18 33 48
8 04 19 34 49	9 05 09a 20 36 51T
9 05 20 34 49	10 06 27 30Ta 39T 51
10 04 16 28T 40 52T	11-14 03 15 27 39 51
11 04 16T 28 40 52	15 03 15 27 39T 51
12-15 04 16 28 40 52	16 03T 15 27T 39 51
16 04 16T 28 40T 52	17 03 15 27 39 51
17 04T 16 28 40 52	18 03 15 27 39Ty 51
18 04 16 28 40 52	19 03Ty 15 27Ty 39 51
19 04 16Ty 28 40Ty 52	20 03x 15 27x 39 51x
20 04Ty 16 28 40x 52	21 03 18 33 37t 48
21 04x 16 28x 40 52	22 02 18 23t 36 51
22 07 22 37 52	23 06 20 40
23 08 23 36 52	0 00 08t 20 40
0 12 32 52	1 00 20 40t
1 12 32 52o	2 00t

m) Töölön hallin pysäkiltä / Från hållplatsen Tölö hall

t) Töölön hallin pysäkillä / Till hållplatsen Tölö hall

a) Oopperan pysäkiltä / Från hållplatsen Operan

o) Oopperan pysäkillä / Till hållplatsen Operan

T) Linja 4T Katajanokan terminaalille / Linje 4T till Skatuddens terminal.

x) Arkipyhinä linjan 4T reittiä / söckenhelgerna som linje 4T.

y) Arkipyhinä linjan 4 reittiä / söckenhelgerna som linje 4

Arkipyhät/söckenhelgerna 2014-2015:

1.11. (pyhäinpäivä/alla helgons dag), 6.12. (itsenäisyyspäivä/självständighetsd.), 26.12. (Tapaninpäivä/Annandag jul), 1.1. (uudenvuodenpäivä/nyårsd.), 6.1. (loppiainen/trettondagen), 3.4. (pitkäperjantai/långfredagen), 6.4. (2. pääsiäispäivä/Annandag påsk), 1.5. (vappu/första maj) ja 14.5. (helatorstai/Kristi himmelsfärdsd.)

Kokonaismatka-aika / total körtid 30 - 35 min

HKL-Raitoliikenne; puh. 09 310 1071 tfn

Linjan 4 pysäkit:

Merisotilaantori - Puolipäivänkatu - Vyökatu - Kauppiaankatu - Tove Janssonin p. - Ritarihuone - Senaatintori - Aleksanterinkatu - Ylioppilastalo - Lasipalatsi - Kansallismuseo - Hesperian puisto - Ooppera - Töölön halli - Kansaneläkelaitos - Töölön tulli - Meilahden sairaala - Meilahdentie - Paciuksenkaari - Munkkin. puistotie - Laajalahden aukio - Tiilimäki - Saunalahdentie

Saunalahdentie - Tiilimäki - Laajalahden aukio - Munkkin. puistotie - Paciuksenkaari - Meilahdentie - Meilahden sairaala - Töölön tulli - Kansaneläkelaitos - Töölön halli - Ooppera - Hesperian puisto - Kansallismuseo - Lasipalatsi - Ylioppilastalo - Aleksanterinkatu - Senaatintori - Ritarihuone - Tove Janssonin p. - Kauppiaankatu - Vyökatu - Puolipäivänkatu - Merisotilaantori

Hållplatser för linje 4:

Flottisttorget - Tolvskottsgatan - Gördelgatan - Köpmansgatan - Tove Janssons park - Riddarhuset - Senatstorget - Alexandersgatan - Studenthuset - Glaspalatset - Nationalmuseet - Hesperiaparken - Operan - Tölö hall - Folkpensionsanst. - Tölö tull - Mejlans sjukhus - Mejlansvägen - Paciussvängen - Munksnäs allén - Bredviksplatsen - Tegelbacken - Bastuviksvägen

Bastuviksvägen - Tegelbacken - Bredviksplatsen - Munksnäs allén - Paciussvängen - Mejlansvägen - Mejlans sjukhus - Tölö tull - Folkpensionsanst. - Tölö hall - Operan - Hesperiaparken - Nationalmuseet - Glaspalatset - Studenthuset - Alexandersgatan - Senatstorget - Riddarhuset - Tove Janssons park - Köpmansgatan - Gördelgatan - Tolvskottsgatan - Flottisttorget

Linjan 4T pysäkit:

Katajanokan termin. - Mastokatu - Kauppiaankatu - Tove Janssonin p. - Ritarihuone - Senaatintori - Aleksanterinkatu - Ylioppilastalo - Lasipalatsi - Kansallismuseo - Hesperian puisto - Ooppera - Töölön halli - Kansaneläkelaitos - Töölön tulli - Meilahden sairaala - Meilahdentie - Paciuksenkaari - Munkkin. puistotie - Laajalahden aukio - Tiilimäki - Saunalahdentie

Saunalahdentie - Tiilimäki - Laajalahden aukio - Munkkin. puistotie - Paciuksenkaari - Meilahdentie - Meilahden sairaala - Töölön tulli - Kansaneläkelaitos - Töölön halli - Ooppera - Hesperian puisto - Kansallismuseo - Lasipalatsi - Ylioppilastalo - Aleksanterinkatu - Senaatintori - Ritarihuone - Tove Janssonin p. - Kauppiaankatu - Mastokatu - Katajanokan termin.

Hållplatser för linje 4T:

Skatuddens terminal - Mastgatan - Köpmansgatan - Tove Janssons park - Riddarhuset - Senatstorget - Alexandersgatan - Studenthuset - Glaspalatset - Nationalmuseet - Hesperiaparken - Operan - Tölö hall - Folkpensionsanst. - Tölö tull - Mejlans sjukhus - Mejlansvägen - Paciussvängen - Munksnäs allén - Bredviksplatsen - Tegelbacken - Bastuviksvägen

Bastuviksvägen - Tegelbacken - Bredviksplatsen - Munksnäs allén -
Paciussvägen - Mejlansvägen - Mejlans sjukhus - Tölö tull - Folkpensionsanst. -
Tölö hall - Operan - Hesperiaparken - Nationalmuseet - Glaspalatset -
Studenthuset - Alexandersgatan - Senatstorget - Riddarhuset - Tove Janssons
park - Köpmansgatan - Mastgatan - Skatuddens terminal

6**Hietalahti - Rautatieasema -**

29.12.2014-14.6.2015

Arabia

Sandviken - Järnvägsstationen - Arabia

6T**Länsiterminaali - Rautatieasema - Arabia**

Västra terminalen - Järnvägsstationen - Arabia

Hietalahti / Länsiterminaali
Sandviken / Västra terminalen**Arabia**
Arabia**Ma-pe / Må-fr****Ma-pe / Må-fr****5** 54**6** 05 16 24 32 40 48 55**7** 02 10 18 27 35 44 52**8** 01 09 17 25 33 44 54**9** 04 14 24 26v 34 44 54**10** 04 14 24 25v 34 44 54**11** 04 14 24 34 44 54**12** 04 14 24 34 44 54**13** 04 14 24 34 44 54**14** 04 14 24 34 42 50 57**15** 06 14 22 30 38 40T 49T
57T**16** 05T 13T 22T 30T 38T 46T
55T**17** 02T 10T 18T 26T 33T 41T
49T 57T**18** 10 18 28 38 48 59**19** 09 19 30 40 50**20** 02 14 26 38 50**21** 02 14 26 38 50**22** 02 14 26 38 50**23** 02 14 26 36**5** 25å 36å 47å 52 52å**6** 02 14å 16 24 31 38 46 55**7** 03 11 19 27 34 42 51 59**8** 09 18 27 36 44 52**9** 00 09 17 27 37 47 56**10** 06 16 26 36 46 56**11** 06 16 26 36 46 56**12** 06 16 26 36 46 56**13** 06 16 26 36 46 56 57å**14** 06 16 24 32 40 47 55**15** 01Tå 02T 10T 18T 26T 34T 43T
51T 59T**16** 07T 14T 22T 30T 38T 47T 55T**17** 04T 12T 20T 28 38 48 58**18** 08 18 29 38 48 58**19** 10 22 34 46 57**20** 09 21 33 45 57**21** 09 21 33 45 57**22** 09 21 33 45 57**La / Lö****La / Lö****8** 01 13 25 37 49 59**9-11** 09 19 29 39 49 59**12** 09 19 29 40 50**13** 00 10 20 30 40 50**14** 00 10 13T 23T 33T 43T
53T**15-18** 03T 13T 23T 33T 43T 53T**19** 03T 13T 23T 34T 47T 59T**20** 11T 23T 33T 45T 57T**21** 09T 21T 33T 45T 57T**22** 09T 25 37 49**23** 01 13 25 35**7** 30å 42å 54å 59**8** 11 23 36å 36 48**9** 00 12 22 32 42 50**10-11** 00 10 20 30 40 50**12** 01 11 21 31 41 51**13** 01 11 21 31 34Tå 40T 50T**14-15** 00T 10T 20T 30T 40T 50T**16** 01T 11T 20T 30T 40T 50T**17** 00T 10T 20T 30T 40T 50T**18** 00T 10T 20T 32T 42T 53T**19** 04T 14T 25T 39T 51T**20** 01T 13T 25T 37T 49T**21** 01T 13T 25T 37T 49**22** 01 13 25 37 49**23** 01

Hietalahti / Länsiterminaali
Sandviken / Västra terminalen

Arabia
Arabia

Su / Sö

Su / Sö

9 15 27 39 51
10 03 15 27 41 53
11-13 05 17 29 41 53
14 05 14T 26T 38T 50T
15-17 02T 14T 26T 38T 50T
18 03T 15T 27T 41T 46T 58T
19-20 10T 22T 34T 46T 58T
21 10T 21T 33T 45T
22 01 13 25 37 49 57v
23 07 18 35

8 45å 49
9-12 01 13 25 37 49
13 01 13 25 38T 39Tå 50T
14-15 02T 14T 26T 38T 50T
16 02T 14T 27T 40T 52T
17 05T 19T 31T 43T 55T
18 05T 17T 30T 42T 53T
19 05T 17T 29T 42T 54T
20 07T 19T 31T 43T 55T
21 07T 19T 25 34 46 58
22 10 21 33 45 59

å) Vallilan varikon pysäkillä / Från hållplatsen Vallgårds depå

v) Vallilan varikon pysäkillä / Till hållplatsen Vallgårds depå

T) Linja 6T Länsiterminaalille / linje 6T till Västra terminalen

Matalalattiavaunut mustalla / låggolvsvagnar med svart text

Korkealattiavaunut sinisellä / höggolvsvagnar med blå text.

Kokonaismatka-aika / total körtid 30 - 35 min

HKL-Raitiliikenne; puh. 09 310 1071 tfn

Linjan 6 pysäkit:

Hietalahti - Köydenpunojankatu - Hietalahdentori - Aleksant. teatteri - Fredrikinkatu - Erottaja - Ylioppilastalo - Rautatieasema - Kaisaniemi - Varsapuistikko - Hakaniemi - Haapaniemi - Käenkuja - Sörnäinen(M) - Lautatarhankatu - Hauhon puisto - Vallilan varikko - Paavalin kirkko - Kyläsaarenkatu - Toukoniitty - Arabiankatu - Arabianranta

Arabianranta - Arabiankatu - Toukoniitty - Kyläsaarenkatu - Paavalin kirkko - Vallilan varikko - Hauhon puisto - Lautatarhankatu - Sörnäinen(M) - Käenkuja - Haapaniemi - Hakaniemi - Varsapuistikko - Kaisaniemi - Rautatieasema - Ylioppilastalo - Erottaja - Fredrikinkatu - Aleksant. teatteri - Hietalahdentori - Hietalahdenkatu - Kalevankatu - Hietalahti

Hållplatser för linje 6:

Sandviken - Repslagaregatan - Sandvikstorget - Alexandersteatern - Fredriksgatan - Skillnaden - Studenthuset - Järnvägsstationen - Kajsaniemi - Fölskvären - Hagnäs - Aspås - Göksgård - Sörnäs(M) - Brädgårdsgatan - Hauho parken - Vallgårds depå - Pauluskyrkan - Byholmsgatan - Majängen - Arabiagatan - Arabiastanden

Arabiastanden - Arabiagatan - Majängen - Byholmsgatan - Pauluskyrkan - Vallgårds depå - Hauhoparken - Brädgårdsgatan - Sörnäs(M) - Göksgård - Aspås - Hagnäs - Fölskvären - Kajsaniemi - Järnvägsstationen - Studenthuset - Skillnaden - Fredriksgatan - Alexandersteatern - Sandvikstorget - Sandviksgatan - Kalevagatan - Sandviken

Linjan 6T pysäkit:

Länsiterminaali - Bunkkeri - Huutokonttori - Hietalahti - Köydenpunojankatu - Hietalahdentori - Aleksant. teatteri - Fredrikinkatu - Erottaja - Ylioppilastalo - Rautatieasema - Kaisaniemi - Varsapuistikko - Hakaniemi - Haapaniemi - Käenkuja - Sörnäinen(M) - Lautatarhankatu - Hauhon puisto - Vallilan varikko - Paavalin kirkko - Kyläsaarenkatu - Toukoniitty - Arabiankatu - Arabianranta

Arabianranta - Arabiankatu - Toukoniitty - Kyläsaarenkatu - Paavalin kirkko - Vallilan varikko - Hauhon puisto - Lautatarhankatu - Sörnäinen(M) - Käenkuja - Haapaniemi - Hakaniemi - Varsapuistikko - Kaisaniemi - Rautatieasema - Ylioppilastalo - Erottaja - Fredrikinkatu - Aleksant. teatteri - Hietalahdentori - Hietalahdenkatu - Kalevankatu - Huutokonttori - Bunkkeri - Länsiterminaali

Hållplatser för linje 6T:

Västra terminalen - Bunkern - Uppropskontoret - Sandviken - Repslagaregatan - Sandvikstorget - Alexandersteatern - Fredriksgatan - Skillnaden - Studenthuset - Järnvägsstationen - Kajsaniemi - Fölskvären - Hagnäs - Aspås - Göksgård - Sörnäs(M) - Brädgårdsgatan - Hauho parken - Vallgårds depå - Pauluskyrkan - Byholmsgatan - Majängen - Arabiagatan - Arabiastranden

Arabiastranden - Arabiagatan - Majängen - Byholmsgatan - Pauluskyrkan - Vallgårds depå - Hauhoparken - Brädgårdsgatan - Sörnäs(M) - Göksgård - Aspås - Hagnäs - Fölskvären - Kajsaniemi - Järnvägsstationen - Studenthuset - Skillnaden - Fredriksgatan - Alexandersteatern - Sandvikstorget - Sandviksgatan - Kalevagatan - Uppropskontoret - Bunkern - Västra terminalen

Senaatintori Senatstorget	Pasilan asema Böle station
Ma-pe / Må-fr	Ma-pe / Må-fr
5 50m	5 50ö
6 00 00m 10 10m 21 30 40 50 58m	6 00ö 01 10 20 30 40 49 58
7 00 09 18 29 38 48 57	7 08 17 25 33 42 51
8 06 15 24 33 42 51	8 00 09 18 27 36 45 54
9 00 09 18 27 37 47 58	9 03 14 24 35 47 52s 58
10 10 21 31 41 52	10 08 18 29 41 52
11 04 15 25 35 46 58	11 02 12 23 35 46 56
12 09 19 29 40 52	12 06 17 29 40 51
13 03 14 24 35 46 57	13 01 12 23 34 45 55
14 08 18 29 40 51	14 06 17 28 39 49
15 02m 03 13 24 35 45 54	15 00 11 21 30 39 48 57
16 03 12 21 31 41 50 59	16 07 17 26 35 44 53
17 08 17 27 36 45 54	17 03 13 22 31 40 49 59
18 03 12 22 32 41 51	18 09 18 28 39 50
19 02 13 23 34 44 55	19 01 04h 12 22 33 44 54
20 06 16 27 38 48	20 05 16 26 39 53
21 00 14 26 38 49	21 05 07h 17 29 41 53
22 01 11 23 35 47 59	22 05 17 29 41 53
23 11	23 02h 14h 26h 37h

La / Lö	La / Lö
5 51m	5 51ö
6 00 06m 21 25m 36 48	6 02 17 29 41 53
7 00 12 24 36 49	7 05 17 29 41 53
8 01 13 25 36 48 55m	8 05 16 28 40 53
9 00 14 25 35 45 56	9-11 04 14 24 34 44 54
10-12 06 16 26 36 46 56	12 04 14 24 34 45 55
13 07 17 27 37 47 58	13 05 15 25 36 46 56
14 08 18 28 38 49 59	14 06 16 27 37 47 57
15 09 19 29 40 50	15 07 18 28 38 48 58
16 00 10 20 31 41 51	16 09 19 29 39 49
17 01 11 22 32 43 54	17 00 10 21 32 44 54
18 06 16 26 36 46 59	18 04 14 24 37 49
19 11 22 35 48	19 01 06h 14 27 39 51
20 00 12 25 38 50	20 04 17 29 41 53
21 01 13 25 37 49	21-22 05 17 29 41 53
22 01 11 23 35 47 59	23 01h 13h 25h 36h
23 11	

Senaatintori Senatstorget	Pasilan asema Böle station
Su / Sö	Su / Sö
7 06m 15 33 58	7 06ö 15 40
8 19 24m 40 46m 51	8 01 22 33 44 55
9 02 13 25 37 50	9-15 07 19 31 43 55
10 02 14 26 38 50	16 07 19 32 45 57
11 02 15 27 39 52	17 11 24 36 48 59
12-15 04 16 28 40 52	18 11 23 35 46 58
16 04 16 28 40 53	19 10 22 35 47 59
17 06 18 32 45 57	20 11 23 35 47 59
18 09 20 32 44 56	21 11 25 38 50
19 07 18 30 42 54	22 03 15 27 39 52
20 06 18 30 42 54	23 00h 12h 24h 36h
21 06 18 30 44 57	
22 09 21 33 45 57	
23 10	

m) Töölön hallin pysäkillä / Från hållplatsen Tölö hall

ö) Sörnäisten pysäkillä / Från hållplatsen Sörnäs

h) Hattulantien pysäkillä / Till hållplatsen Hattulavägen

s) Sörnäisten pysäkillä / till hållplatsen Sörnäs

Kokonaismatka-aika / total körtid 22 - 27 min

HKL-Raitiliikenne; puh. 09 310 1071 tfn

Linjan 7A pysäkit:

Hallituskatu - Senaatintori - Aleksanterinkatu - Ylioppilastalo - Lasipalatsi - Kansallismuseo - Hesperian puisto - Ooppera - Töölön halli - Kansaneläkelaitos - Auroran sairaala - Eläintarha - Palkkatilanportti - Maistraatintori - Kyllikinportti - Esterinportti - Pasilan asema

Pasilan asema - Messukeskus - Kelloilta - Radanrakentajantie - Uintikeskus - Mäkelänrinne - Rautalammintie - Hattulantie - Vallilan kirjasto - Lautatarhankatu - Sörnäinen(M) - Käenkuja - Haapaniemi - Hakaniemi - Snellmaninkatu - Kansallisarkisto - Hallituskatu

Hållplatser för linje 7A:

Regeringsgatan - Senatstorget - Alexandersgatan - Studenthuset - Glaspalatset - Nationalmuseet - Hesperiaparken - Operan - Tölö hall - Folkpensionsanst. - Aurorasjukhuset - Djurgården - Lönebställsporten - Magistratstorget - Kyllikkiporten - Estersporten - Böle station

Böle station - Mässcentrum - Klockbron - Banbyggarvägen - Simcentrum - Backasbrinken - Rautalampivägen - Hattulavägen - Vallgårds bibliotek - Brädgårdsgatan - Sörnäs(M) - Göksgränd - Aspånäs - Hagnäs - Snellmansgatan - Riksarkivet - Regeringsgatan

Senaatintori Senatstorget	Pasilan asema Böle station
Ma-pe / Må-fr	Ma-pe / Må-fr
5 39ö 49ö	5 54a 55
6 02g 05 10g 17 23g 27 35 43 52	6 05 13 21 29 37 46 53
7 00 09 18 27 36 44 53	7 01 09 17 26 36 45 54
8 03 13 22 32 40 49 59	8 04 12 22 32 42 51
9 09 18 26 34 45 55	9 01 09 19 29 39 50 53t
10 05 16 27 38 49 59	10 01 12 23 33 44 55
11 10 21 32 43 53	11 06 17 27 38 49
12 04 15 26 37 47 58	12 00 11 21 32 43 54
13 09 20 31 41 52	13 05 15 26 37 48 58
14 03 14 24 34 48 52ö 57	14 08 22 31 41 51
15 07 17 27 37 47 57	15 01 11 19 29 38 47 56
16 06 15 24 34 44 54	16 06 16 26 35 44 55
17 02 11 22 31 40 49 58	17 04 13 22 31 40 49 58
18 06 14 23 32 41 50	18 07 16 25 35 45 58
19 00i 10 22 35 48	19 00t 11 24 37 48
20 01 12 25 38 51	20 01 14 28 39 52
21 02 15 28 41 52	21 05 18 29 41 53
22 04 16 29 39 51	22 06 18 30 42 54
23 03 15	23 03t 15t 27t 39t

La / Lö	La / Lö
5 42ö 57ö	5 52a 57
6 02 18 33 48	6 12 27 43 56
7 04 19 37 52	7 14 29 43
8 06 16 28 40 43ö 52	8 05a 05 17 29 41 51
9 04 14 24 34 45 55	9 01 11 21 31 41 51
10 05 15 25 35 45 56	10 01 11 21 32 42 51
11 06 15 25 35 46 57	11 01 11 22 32 42 53
12 07 18 29 40 51	12 04 15 26 36 47 58
13 01 12 23 33 44 54	13 08 19 29 40 51
14 05 16 26 37 47 58	14 01 12 22 33 44 54
15 09 19 30 40 51	15 05 15 26 37 47 58
16 02 12 23 33 43 55	16 08 18 30 40 50
17 05 15 25 35 47 58	17 00 10 22 33 42 52
18 07 17 27 39 51	18 02 14 26 39 44t 54
19 04 18 30 42 54	19 06 18 30 43 55
20 07 19 31 43 56	20 07 19 32 44 55
21 08 19 31 43 55	21 07 19 31 42 54
22 06 18 29 39 51	22 06 18 30 42 53
23 03 14	23 02t 14t 26t 37t

Senaatintori Senatstorget	Pasilan asema Böle station
Su / Sö	Su / Sö
6 48ö	6 56a
7 06 23 46ö 51	7 02 30 47
8 08 22 38 53	8 01 17 32 47
9 08 25 28ö 41 55	9 04 18 31 44 54
10 08 18 30 42 55	10 06 18 31 41 54
11 05 18 31 44 55	11 07 20 30 43 56
12 08 21 34 45 58	12 09 20 33 46 59
13 11 24 36 49	13 11 24 37 50
14 02 15 27 40 53	14 02 15 28 41 53
15 06 18 31 44 57	15 06 19 32 44 57
16 09 22 35 48	16 10 23 35 48
17 00 13 26 39 51	17 01 14 26 39 52
18 04 17 30 42 54	18 05 17 29 42 55
19 07 19 31 43 56	19 07 19 32 44 56
20 07 19 31 43 54	20 08 20 32 44 55
21 06 17 29 40 52	21 07 18 30 41 53
22 03 15 27 39 51	22 05 18 30 42 53
23 03 14	23 02t 14t 26t 37t

a) Oopperan pysäkiltä / Från hållplatsen Operan

g) Hattulantien pysäkiltä / Från hållplatsen Hattulavägen

ö) Sörnäisten pysäkiltä / Från hållplatsen Sörnäs

t) Töölön hallin pysäkille / Till hållplatsen Tölö hall

i) Pasilasta Koskelan halliin, ei jatka Länsi-Pasilaan / Från Böle till Forsby hall, fortsätter ej till Västra Böle

Kokonaismatka-aika / total körtid 20 - 25 min

HKL-Raitiliikenne; puh. 09 310 1071 tfn

Linjan 7B pysäkit:

Hallituskatu - Kansallisarkisto - Snellmaninkatu - Hakaniemi - Haapaniemi - Käenkuja - Sörnäinen(M) - Lautatarhankatu - Vallilan kirjasto - Hattulantie - Rautalammintie - Mäkelänrinne - Uintikeskus - Radanrakentajantie - Kellosilta - Messukeskus - Pasilan asema

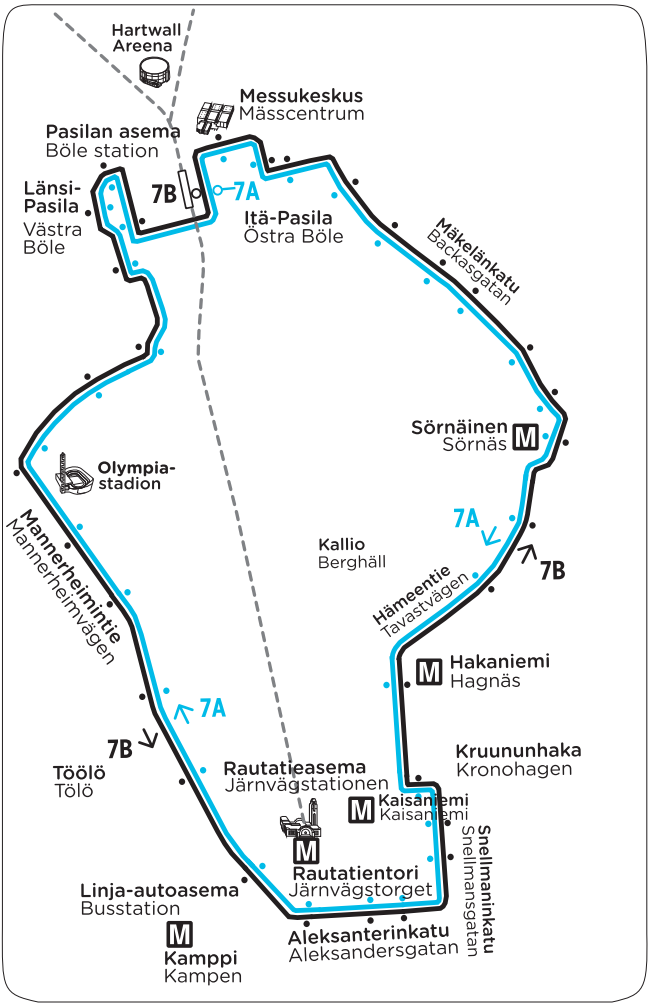
Pasilan asema - Esterinportti - Kyllikinportti - Maistraatintori - Palkkatilanportti - Eläintarha - Auran sairaala - Kansaneläkelaitos - Töölön halli - Ooppera - Hesperian puisto - Kansallismuseo - Lasipalatsi - Ylioppilastalo - Aleksanterinkatu - Senaatintori - Hallituskatu

Hållplatser för linje 7B:

Regeringsgatan - Riksarkivet - Snellmansgatan - Hagnäs - Aspnäs - Göksgränd - Sörnäs(M) - Brädgårdsgatan - Vallgårds bibliotek - Hattulavägen - Rautalampivägen - Backasbrinken - Simcentrum - Banbyggarvägen - Klockbron - Mässcentrum - Böle station

Böle station - Estersporten - Kyllikkiporten - Magistratstorget - Löneboställsporten - Djurgården - Aurorasjukhuset - Folkpensionsanst. - Tölö hall - Operan - Hesperiaparken - Nationalmuseet - Glaspalatset - Studenthuset - Alexandersgatan - Senatstorget - Regeringsgatan

7A, 7B



Jätkäsaari
BusholmenArabia
Arabia

Ma-pe / Må-fr

Ma-pe / Må-fr

5 52
 6 03 12 27 35 43 51 58
 7 05 13 21 29 39 47 56
 8 04 12 20 29 37 47 57
 9 07 17 27 37 39v 47 57
 10 07 17 27 37 48 58
 11 07 17 27 37 47 57
 12 07 17 27 37 47 57
 13 07 17 27 37 47 57
 14 07 17 27 37 45 53
 15 01 09 17 25 32 40 48 56
 16 05 13 22 30 38 46 54
 17 02 09 18 25 32 40 49 56
 18 04 13 22 32 42 52
 19 02 13 24 34 44 54
 20 06 18 30 42 54
 21 06 18 30 42 54
 22 06 18 30 42v 54v
 23 02v 14v 26v

5 20å 31å 40å 52å
 6 01å 04 12 20 27 34 42 50 58
 7 06 15 22 30 38 46 54
 8 04 14 23 31 40 48 56
 9 04 12 22 32 42 52
 10 02 12 22 32 42 52
 11 02 12 22 32 42 52
 12-13 02 12 22 32 42 52
 14 02 12 20 27 35 43 50 58
 15 06 14 22 30 39 47 55
 16 03 11 19 26 35 42 50 58
 17 08 16 24 33 42 52
 18 02 12 23 33 43 53
 19 03 15 27 38 51
 20 03 15 27 39 51
 21-22 03 15 27 39 51

La / Lö

La / Lö

5 54
 6-8 06 18 30 42 54
 9-10 04 14 24 34 44 54
 11-18 03 13 23 33 43 53
 19 03 05v 14 24 35 47 58
 20 10 22 33 44 56
 21 08 20 32 44 56
 22 07 19 31 42v 54v
 23 06v 18v 30v

5 23å 35å 47å 59å
 6-7 05 17 29 41 53
 8 05 17 29 30å 41 53
 9 05 16 26 36 46 56
 10 06 16 27 29å 37 47 57
 11-17 07 17 27 37 47 57
 18 07 17 27 37 47 58
 19 10 21 34 46 57
 20-22 07 19 31 43 55

Su / Sö

Su / Sö

6 55
 7 07 19 31 43 55
 8 07 19 31 44 56
 9 08 21 33 45 58
 10-14 11 23 35 47 59
 15 11 23 35 47 58
 16 11 24 37 49
 17 00 12 24 36 50
 18 01 13 26 39 52
 19 05 18 31 43 55
 20-22 05 17 29 41 53
 23 03v 13v 25v

6 26å 38å 50å
 7 02å 14å 16 28 40 52
 8 04 16 28 40 52
 9 04 19 31 43 55
 10-14 07 19 31 43 55
 15 07 19 31 43 57
 16 09 21 34 46 58
 17 12 24 36 49
 18 01 13 27 39 51
 19 03 15 27 39 51
 20 03 15 27 39 52
 21 04 15 27 39 51
 22 03 15 27 39 51

å) Vallilan varikon pysäkiltä / Från hållplatsen Vallgårds depå

v) Vallilan varikon pysäkillä / Till hållplatsen Vallgårds depå

Matalalattiavaunut mustalla / låggolvsvagnar med svart text

Korkealattiavaunut sinisellä / höggolvsvagnar med blå text.

Kokonaismatka-aika / total körtid 30 - 35 min

HKL-Raitioliikenne; puh. 09 310 1071 tfn

Linjan 8 pysäkit:

Saukonpaasi - Crusellinsilta - Länsisatamankatu - Ruoholahti(M) - Itämerenkatu - Marian sairaala - Perhonkatu - Caloniuksenkatu - Apollonkatu - Töölöntori - Ooppera - Kaupunginpuutarha - Diakoniapuisto - Urheilutalo - Helsinginkatu - Sörnäinen(M) - Lautatarhankatu - Hauhon puisto - Vallilan varikko - Paavalin kirkko - Kyläsaarenkatu - Toukoniitty - Arabiankatu - Arabianranta

Arabianranta - Arabiankatu - Toukoniitty - Kyläsaarenkatu - Paavalin kirkko - Vallilan varikko - Hauhon puisto - Lautatarhankatu - Sörnäinen(M) - Kustaankatu - Helsinginkatu - Urheilutalo - Diakoniapuisto - Kaupunginpuutarha - Ooppera - Töölöntori - Apollonkatu - Caloniuksenkatu - Perhonkatu - Marian sairaala - Itämerenkatu - Ruoholahti(M) - Länsisatamankatu - Crusellinsilta - Saukonpaasi

Hållplatser för linje 8:

Utterhällen - Crusellbron - Västrahamngatan - Gräsviken(M) - Östersjögatan - Maria sjukhus - Perhogatan - Caloniusgatan - Apollogatan - Tölötorg - Operan - Stadsträdgården - Diakoniparken - Idrottshuset - Helsingegatan - Sörnäs(M) - Brädgårdsgatan - Hauho parken - Vallgårds depå - Pauluskyrkan - Byholmshuset - Majängen - Arabiagatan - Arabiastranden

Arabiastranden - Arabiagatan - Majängen - Byholmshuset - Pauluskyrkan - Vallgårds depå - Hauhoparken - Brädgårdsgatan - Sörnäs(M) - Gustavsgatan - Helsingegatan - Idrottshuset - Diakoniparken - Stadsträdgården - Operan - Tölötorg - Apollogatan - Caloniusgatan - Perhogatan - Maria sjukhus - Östersjögatan - Gräsviken(M) - Västrahamngatan - Crusellbron - Utterhällen

Länsiterminali Västra terminalen	Pasila Böle
Ma-pe / Må-fr	Ma-pe / Må-fr
6 00 14 26 37 49 59	5 33b 47b 59b
7 07 15 23 31 39 47 55	6 00 12 24 29b 34 42 50
8 03 11 19 27 35 44 52	7 00 06 13 20 30 38 46 54
9 00 08 16 24 33 43 53 56n	8 02 10 18 26 34 42 50 58
10 03 13 23 26n 33 43 53	9 06 14 22 30 38 46 53
11-14 03 13 23 33 43 53	10-13 03 13 23 33 43 53
15 00 07 15 23 31 39 47 55	14 03 13 23 29b 33 43 49b 53
16 03 11 19 27 35 43 51 59	15 03 13 24 29b 34 41 50 57
17 07 15 23 31 39 47 55	16 05 13 20 28 36 44 54
18 03 13 16n 23 33 43 53 56n	17 02 10 18 26 32 40 48 56
19 03 13 23 33 43 53	18 04 13 23 33 43 53
20 03 13 23 33 45 57	19 03 13 23 33 43 53
21 09 13n 21 33 45 57	20 03 13 23 33 44 56
22 09 21 33 45 57	21 08 20 32 44 56
23 08 20 40	22 08 20 32 46
0 00 20n 50n	23 06 26 46
1 10n	0 13 33

La / Lö	La / Lö
6 00 13 25 37 49	5 34b 47b 59b
7 01 13 23 33 43 53	6 00 12 23 34 46 56
8-19 03 13 23 33 43 53	7-8 06 16 26 36 46 56
20 03 13 23 33 45 57	9 06 16 26 36 46 53
21 09 21 26n 33 45 57	10-18 03 13 23 33 43 53
22 09 16n 21 33 45 57	19 03 13 23 34 45 57
23 08 20 40	20 07 17 27 37 48 57
0 00 20n 50n	21 09 21 33 45 57
1 10n	22 09 21 33 46
	23 06 26 46
	0 13 33

Länsiterminaali Västra terminalen	Pasila Böle
Su / Sö	Su / Sö
6 00 20 40 55	5 37b 56b
7 10 25 40 51	6 16b 31b 32 52
8-9 03 15 27 39 51	7 10b 12 27 41 53
10 04 16 26 38 50	8 05 17 29 41 53
11-13 02 14 26 38 50	9 05 17 29 41 53 56b
14 02 13 25 37 49	10-17 06 18 30 42 54
15-17 01 13 25 37 49	18-21 04 16 28 40 52
18 02 14 26 33n 41 53	22 04 16 31 46
19 06 18 30 43 55	23 06 26 46
20-21 07 19 31 43 55	0 13 33
22 00n 07 18 30 42 55	
23 08 20 40	
0 00 20n 50n	
1 10n	

b) Helsinginkadun pysäkillä / Från hållplatsen Helsingegatan

n) Helsinginkadun pysäkillä / Till hållplatsen Helsingegatan

Matalalattiavaunut mustalla / låggolvsvagnar med svart text

Korkealattiavaunut sinisellä / höggolvsvagnar med blå text.

Kokonaismatka-aika / total körtid 30 - 37 min

HKL-Raitioliikenne; puh. 09 310 1071 tfn

Linjan 9 pysäkit:

Länsiterminaali - Bunkkeri - Huutokonttori - Länsilinkki - Ruoholahden villat - Kampintori - Simonkatu - Rautatieasema - Kaisaniemi - Varsapuistikko - Hakaniemi - Kallion virastotalo - Karhupuisto - Kaarlenkatu - Helsinginkatu - Fleminginkatu - Sturenkatu - Kotkankatu - Pasilan konepaja - Jämsänkatu - Asemapäällikönkatu - Kellosilta - Messukeskus - Pasilan asema

Pasilan asema - Asemapäällikönkatu - Jämsänkatu - Pasilan konepaja - Kotkankatu - Sturenkatu - Fleminginkatu - Helsinginkatu - Kaarlenkatu - Karhupuisto - Kallion virastotalo - Hakaniemi - Varsapuistikko - Kaisaniemi - Rautatieasema - Simonkatu - Kampintori - Ruoholahden villat - Länsilinkki - Huutokonttori - Bunkkeri - Länsiterminaali

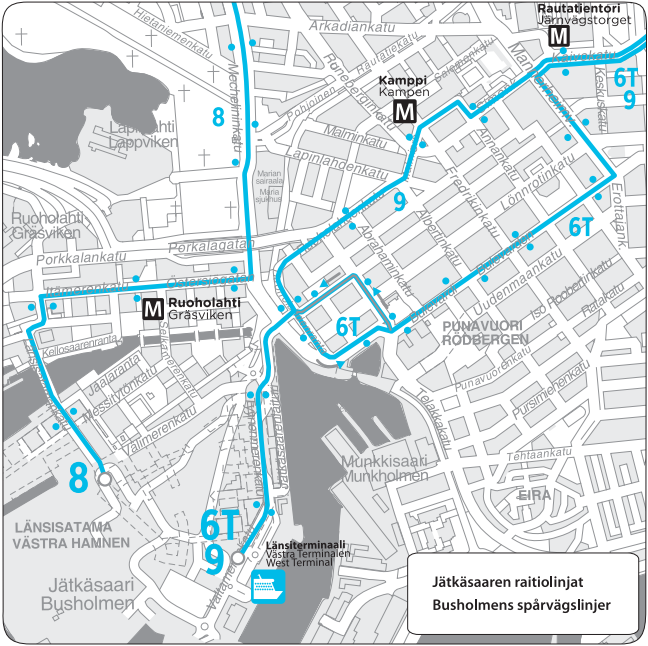
Hållplatser för linje 9:

Västra terminalen - Bunkern - Uppropkontoret - Västra länken - Gräsviksvillorna - Kamptorget - Simonsgatan - Järnvägsstationen - Kaisaniemi - Fölskvären - Hagnäs - Ämbetsh. i Berghäll - Björnparken - Karlskatan - Helsingegatan - Flemingsgatan - Sturegatan - Kotkagatan - Fredriksb. verkstad - Jämsägatan - Stingsgatan - Klockbron - Mässcentrum - Böle station

Böle station - Stingsgatan - Jämsägatan - Fredriksb. verkstad - Kotkagatan - Sturegatan - Flemingsgatan - Helsingegatan - Karlskatan - Björnparken - Ämbetsh. i Berghäll - Hagnäs - Fölskvären - Kaisaniemi - Järnvägsstationen - Simonsgatan - Kamptorget - Gräsviksvillorna - Västra länken - Uppropkontoret - Bunkern - Västra terminalen

6T, 8, 9

1-10



Kirurgi Kirurgen	Pikku Huopalahti Lillhoplax
Ma-pe / Må-fr	Ma-pe / Må-fr
5 46m 55 55m	5 39a 48a 59a
6 02m 04 15 24 25m 32 34m 40 47 55 57m	6 00 08a 09 16 24 33 40 44a 46 53 58
7 00 06 13 19 25 31 38 44 50 56	7 05 11 17 23 29 35 41 47 53 59
8 02 08 14 20 26 32 38 44 49 55	8 05 11 16 22 28 34 40 46 52 58
9 01 07 13 19 25 31 37 44 50 56	9 04 10 16 22 28 34 41 47 53 59
10 02 08 14 20 26 32 38 44 50 56	10 05 11 17 23 29 35 41 47 53
11 02 08 14 20 27 34 41 49 56	11 00 07 10t 15 22 29 37 44 46t 52 59
12-13 04 11 19 26 34 41 49 56	12 07 14 22 29 36 44 51 59
14 04 11 17m 18 26 34 39m 41 48 54	13 06 14 21 29 36 44 51 59
15 01 07 13 14m 19 25 31 37 43 49 55	14 06 14 21 28 33 39 45 51 57
16-17 01 07 13 19 25 31 37 43 49 55	15-17 03 09 15 21 27 33 39 45 51 57
18 01 07 13 18 24 30 36 43 49 56	18 03 05t 11 17 24 30 36 42 46t 50 57
19 02 08 16 23 31 38 46 53	19 05 12 15t 20 27 35 42 49 58
20 01 09 14o 20 30 40 50	20 02t 08 18 28 38 48 58
21 00 10 20 30 40 50	21 08 18 28 38 40t 50
22 00 10 20 31 43 55	22 02 14 26 28t 38 50
23 08 20 30o 40o	23 01 13 23t 35t 47t

La / Lö	La / Lö
7 46m 57m	7 51a
8 06 09m 18 30 41 53	8 00 03a 11 23 35 47
9 05 17 30 38m 42 52m 54	9 00 11 23 35 44a 47 53 59
10 04m 04 11 19 26 34 41 49 56	10-15 06 14 21 29 36 44 51 59
11-16 04 11 19 26 34 41 49 56	16-17 06 14 21 29 36 43 51 59
17 04 11 18 26 34 41 49 56	18 08 18 21t 28 38 48 58
18 04 11 20 30 33o 40 50	19-20 08 18 28 38 48 58
19-21 00 10 20 30 40 50	21 08 18 28 38 40t 50
22 00 10 20 31 43 55	22 02 14 26 28t 38 50
23 08 20 31o 41o	23 01 13 23t 35t 47t

Kirurgi Kirurgen	Pikku Huopalahti Lillhoplax
Su / Sö	Su / Sö
8 59 59m	8 45a
9 14 29 45 53m	9 00a 13 15a 28 43 57
10 00 15 28 40 52	10-21 09 21 33 45 57
11-19 04 16 28 40 52	22 09 21 33 45
20-21 03 15 27 39 51	23 00 15 30t 45t
22 03 16 29 37o 48	
23 03 18 27o 42o	

m) Töölön hallin pysäkiltä / Från hållplatsen Tölö hall

t) Töölön hallin pysäkillä / Till hållplatsen Tölö hall

a) Oopperan pysäkiltä / Från hållplatsen Operan

o) Oopperan pysäkillä / Till hållplatsen Operan

Matalalattiavaunut mustalla / låggolvsvagnar med svart text

Korkealattiavaunut sinisellä / höggolvsvagnar med blå text.

Kokonaismatka-aika / total körtid 25 - 30 min

HKL-Raitioliikenne; puh. 09 310 1071 tfn

Linjan 10 pysäkit:

Tarkk'ampujankatu - Kirurgi - Johanneksen kirkko - Kolmikulma - Ylioppilastalo - Lasipalatsi - Kansallismuseo - Hesperian puisto - Ooppera - Töölön halli - Kansaneläkelaitos - Töölön tulli - Jalavatie - Kuusitie - Tilkka - Ruskeasuo - Kytösuontie - Haapalahdenkatu - Korppaanmäki

Korppaanmäki - Haapalahdenkatu - Kytösuontie - Ruskeasuo - Tilkka - Kuusitie - Jalavatie - Töölön tulli - Kansaneläkelaitos - Töölön halli - Ooppera - Hesperian puisto - Kansallismuseo - Lasipalatsi - Ylioppilastalo - Kolmikulma - Johanneksen kirkko - Tarkk'ampujankatu

Hållplatser för linje 10:

Skarpskyttegatan - Kirurgen - Johanneskyrkan - Trekanten - Studenthuset - Glaspalatset - Nationalmuseet - Hesperiaparken - Operan - Tölö hall - Folkpensionsanst. - Tölö tull - Almvägen - Granvägen - Tilkka - Brunakärr - Brånakärrsvägen - Aspviksgatan - Korpasbacka

Korpasbacka - Aspviksgatan - Brånakärrsvägen - Brunakärr - Tilkka - Granvägen - Almvägen - Tölö tull - Folkpensionsanst. - Tölö hall - Operan - Hesperiaparken - Nationalmuseet - Glaspalatset - Studenthuset - Trekanten - Johanneskyrkan - Skarpskyttegatan