


 10,K, 15, 18,
106,K,
110,A,T,TA,
194,A,
514,K,
P10-P14

 2, 4, 15, 106,K, 194,A, 195,N,
505, 550, P10-P14

 11, 12,B, 13, 14,B, 19,
105, 107, 109,N,T, 195,N,
505, P10, P14


 Tapionaukio
Tapioplatzen
2, 4, 11, 12,B, 13,
14,B, 18, 19,
194,A, 195,N,
501, 505, 510,
P10-P14

Pysäkit eivät ole käytössä
Hållplatserna är inte i bruk
Stops not in use


 11, 12,B, 13,
14,B, 15, 18, 19,
194,A, 195,N,
505, 514,K

 10,K,
105, 106,K,
107, 109,N,T,
110, 514,K,
P11

 Westendinasema
Westendstationen
512A, 514,K, 550,
510 Martinlaaksoon
Till Mårtensdal
To Martinlaakso


 2, 4, 106,K,
501, 510, 550

Merkkien selitykset
Teckenförklaring
Legend of symbols

-  Busslinja
Busslinje
Bus route
- 10,105 Linjanumero
Linjenummer
Route number
-  Kävely-yhteydet
Gångförbindelser
Pedestrian connections
-  Pysäkki
Hållplats
Stop
-  Pysäkin numero
Hållplatsnummer
Stop number

 111, 132N

 112-190,
503, 504

 2, 4, 105, 106-190,
503, 504, 510, 512A,
514,K, 550

 105, 107-190,
501, 503, 504,
510, 512A

10,K

